

Wojewódzki Zarząd Melioracji i Urządzeń Wodnych w Warszawie Oddział Warszawa

02-656 Warszawa, ul. Ksawerów 8, tel. 22 566 20 10 fax 22 566-20-12
http://warszawa.wzmiuw.gov.pl, e-mail: ow@warszawa.wzmiuw.gov.pl

W/IGM -4105/U-1527/5345/2011

Warszawa, dn. 14.10.2011 r.

KETEL Sp. z o.o.
ul. Samarytanka 23a
03-592 Warszawa

W odpowiedzi na pisma z dnia: 20.09.2011r. i 07.10.2011r. dotyczące zaopiniowania trasy kabli światłowodowych wzdłuż linii kolejowej WKD na potrzeby Systemu Informacji Pasażerskiej i Monitoringu w zakresie przejścia przez cieki wodne na terenie powiatu grodziskiego, Wojewódzki Zarząd Melioracji i Urządzeń Wodnych Oddział w Warszawie informuje:

1. Na załączonych planach sytuacyjnych oznaczono odpowiednio kolorami:
 - niebieskim - trasę rzek: Rokitnicy Starej i Rokicianki wraz z kilometrażem w miejscu projektowanych przejść, tj. odpowiednio: 16+160 i 2+580;
 - czerwonym – trasę rowów melioracyjnych, wraz z kilometrażem dla rowów pozostających w ewidencji *wód, urządzeń melioracji wodnych i zmeliorowanych gruntów*;
 - zielonym kółkiem – miejsca skrzyżowań kabla z ciekami.
2. Prace w rejonie cieków wodnych należy prowadzić pod nadzorem osoby posiadającej odpowiednie kwalifikacje.
3. Prace prowadzić tak, aby nie uszkodzić koryt cieków wodnych.
4. W kwestii rozstrzygnięcia czy na przekroczenie wód powierzchniowych, tj. rzek Rokitnicy Starej i Rokicianki, konieczne jest uzyskanie pozwolenia wodnoprawnego, zgodnie z art. 122 ustawy z dnia 18 lipca 2001r. *Prawo wodne* (Dz. U. Nr 239 z 2005r., poz.2019; z późn. zmianami), należy się zwrócić do właściwego w tej kwestii organu, tj. Starosty Powiatu Grodziskiego.
5. O terminie rozpoczęcia i zakończenia robót Inwestor powinien powiadomić Inspektorat WZMiUW w Grodzisku Mazowieckim (dot. rzek) oraz właściwą miejscowo spółkę wodną (dot. rowów ewidencjonowanych przez WZMiUW) bądź urząd gminy (dot. rowów bez nazwy - nieobjętych działalnością spółki wodnej) z wyprzedzeniem 7-dniowym.
6. Ewentualne szkody powstałe w wyniku realizacji inwestycji i eksploatacji instalacji obciążają Inwestora.

Integralną częścią pisma są plany sytuacyjne opieczetowane przez Inspektorat WZMiUW w Grodzisku Mazowieckim.

DYREKTOR ODDEŁU
WZMIUW w Warszawie

mgr inż. Marek Pokorski

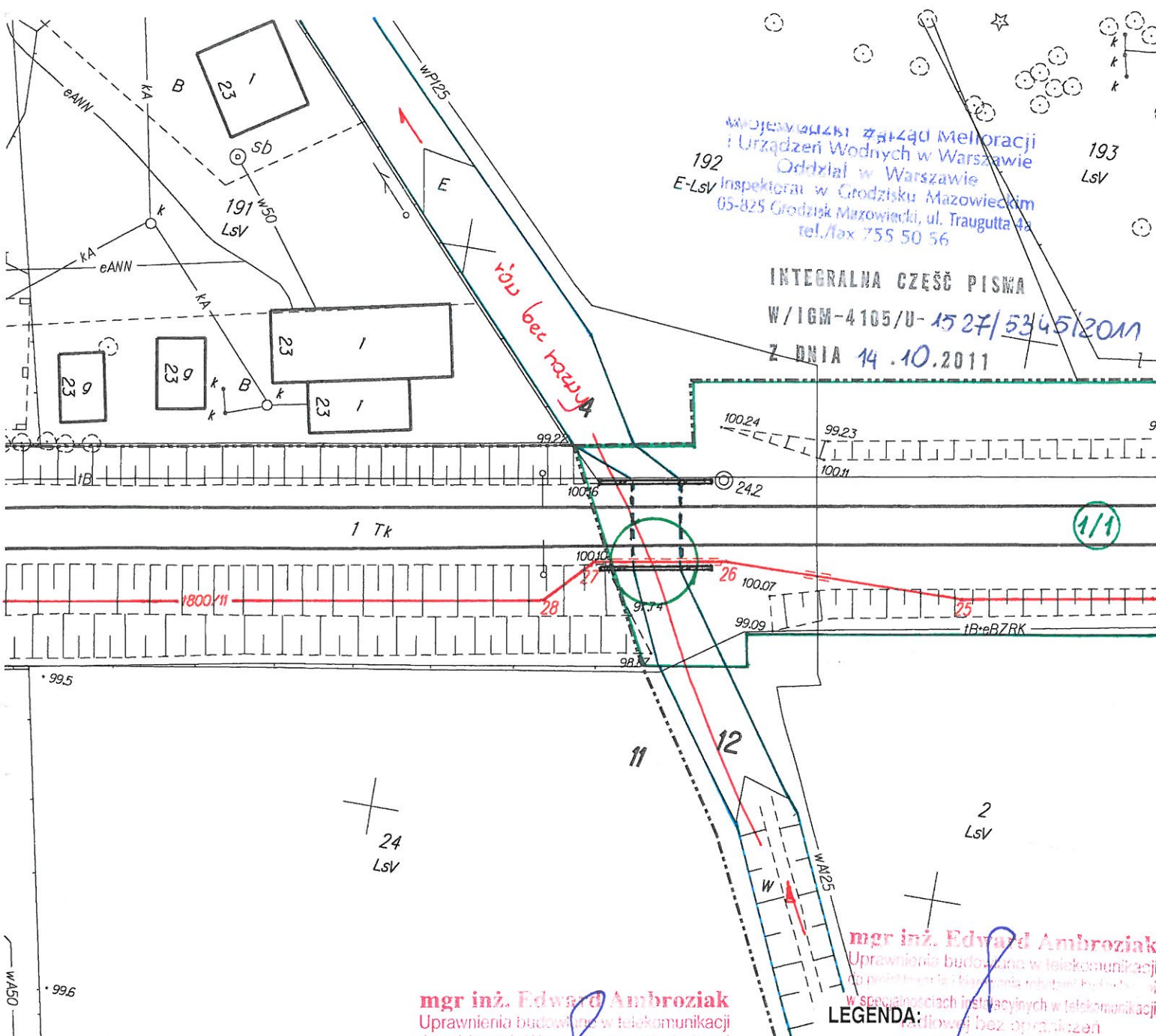
Załączniki:

7 szt. planów sytuacyjnych z trasą kanalizacji kablowej...

Do wiadomości:

1. Gminna Spółka Wodna w Grodzisku Mazowieckim.
2. Urząd Miasta i Gminy w Grodzisku Mazowieckim.
3. WZMiUW – UW/W.
4. Inspektorat WZMiUW w Grodzisku Mazowieckim - a/a

Sporządziła: Anna Guraj-Jaszke



wojewódzki Zarząd Melioracji
i Urządzeń Wodnych w Warszawie
Oddział w Warszawie
Inspektorat w Grodzisku Mazowieckim
05-825 Grodzisk Mazowiecki, ul. Traugutta 4a
tel./fax 755 50 56

INTEGRALNA CZEŚĆ PISWA
W/IGM-4105/U-1527/5345/2011
Z DNIA 14.10.2011

mgr inż. Edward Ambroziak
Uprawnienia budowlane w telekomunikacji
do projektowania i kierowania robotami budowlanymi
w specjalnościach instalacyjnych w telekomunikacji
radiowej bez ograniczeń
Nr 1258/98/U

mgr inż. Edward Ambroziak
Uprawnienia budowlane w telekomunikacji
do projektowania i kierowania robotami budowlanymi
w specjalnościach instalacyjnych w telekomunikacji
radiowej bez ograniczeń
Nr 1258/98/U

- LEGENDA:**
- granice działek ewidencyjnych
 - 1 numery działek ewidencyjnych
 - trasa projektowanego kabla

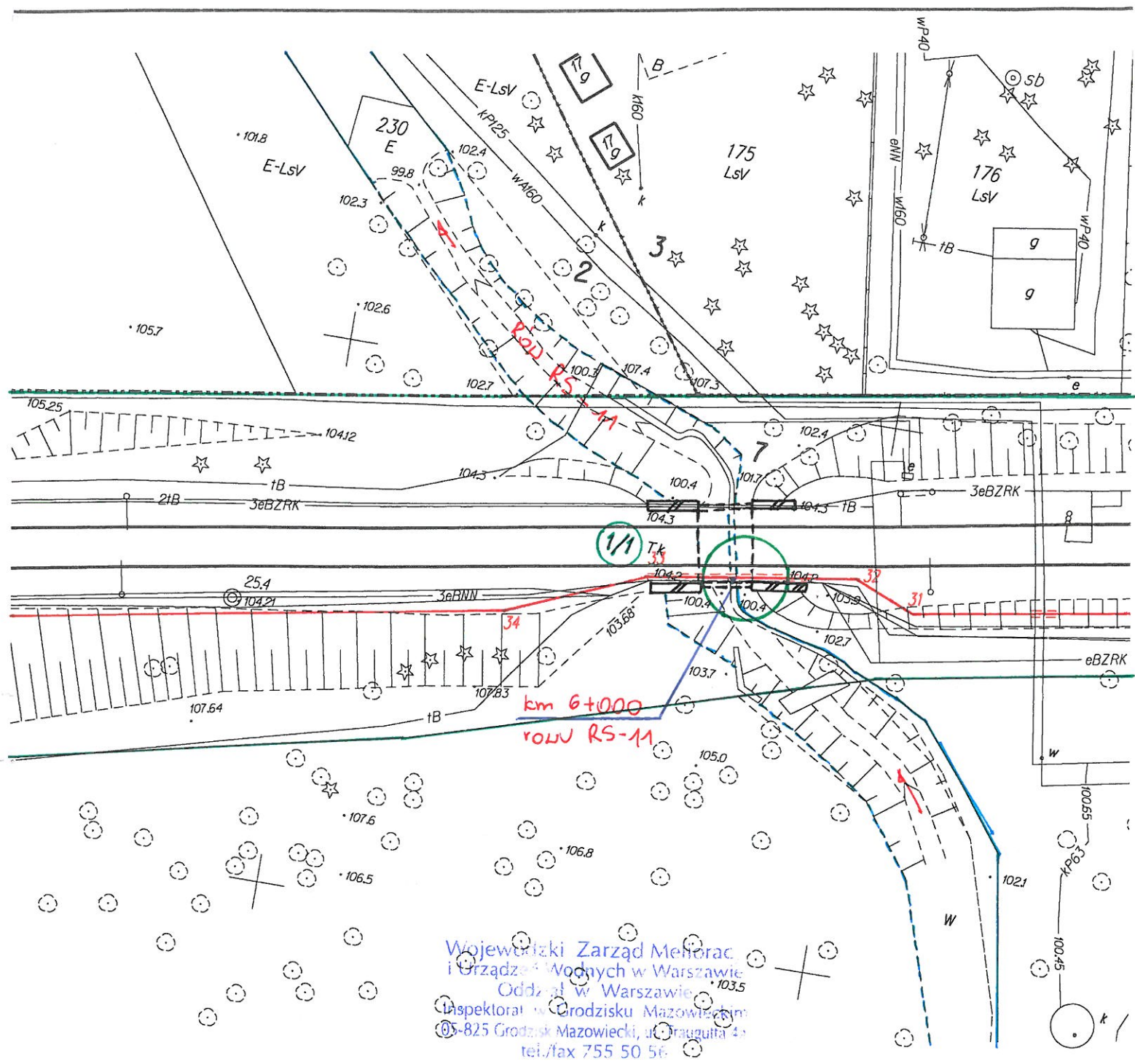
Wypłot komputerowy niniejszej mapy jest zgodny
z wórnikiem nr OPB 343-19/11 wydany przez Ośrodek
Dokumentacji Geodezyjnej i Kartograficznej w ramach roboty
ks. rob. 1832/11 Nr DER 045-213/11
podpisanego przez insp. M. Tauber
Wypłot jest zgodny z z.m.m. i terenem na dzień 4.08.2011r.

Niniejsza kopia fragmentu mapy
sytuacyjno-wysokościowej do celów
projektowych jest zgodna z arkuszem
nr 1 załącznika mapowego do opinii
nr 800/20.11 z dnia 13.09.2011
wydanej przez Zespół Uzgadniania
Dokumentacji Projektowej w Grodzisku
Mazowieckim
Warszawa, dnia 16.09.2011

sytuowanie stałego przewodów
projektowanego na odcinku
od 1 do 31
określono do realizacji w rej. ośrodku dokumentacji.
Z przed rozpoczęciem robót należy wystąpić do
urzędu geodezyjnego wykonawstwa geodezyjnego
wyznaczenie trasy przewodu w terenie
z rob. 4.08.2011r.
WAPDECO Warszawa, dnia 4.08.2011r.
ul. Batorskiego 39
tel. 25 86 93
KIEROWNIK ROBOTY

"WAPDECO"
PRZEDSIĘBIORSTWO
USŁUG CONSULTINGOWYCH Sp.j.
A. Dziubak i Spółka
ul. Batorskiego 39, 02-591 Warszawa
tel./fax 22 526 86 93 NIP 521-112-82 87

GEODETA UPRAWNIENY
A. Dziubak
Upr. MGPIB Nr 11575



LEGENDA:

- granice działek ewidencyjnych
- 1 numery działek ewidencyjnych
- trasa projektowanego kabla

Wojewódzki Zarząd Melioracji
i Urządzeń Wodnych w Warszawie
Oddział w Warszawie
Inspektorat w Grodzisku Mazowieckim
05-825 Grodzisk Mazowiecki, ul. Traugutta 4
tel./fax 755 50 56

WYŁOŻALNA CZĘŚĆ PISMA

W/IGM-4105/U-152453451/2011
Z DNIA 14.10.2011
mgr inż. Edward Ambroziak
Uprawnienia budowlane w telekomunikacji
projektowania i kierowania robotami budowlanymi
w specjalnościach instalacyjnych w telekomunikacji
radiowej bez ograniczeń
Nr 1258/98/U

Niniejsza kopia fragmentu mapy
sytuacyjno-wysokościowej do celów
projektowych jest zgodna z arkuszem
nr 2..... załącznika mapowego do opinii
nr 800/2011 z dnia 13.09.2011
wydanej przez Zespół Uzgadniania
Dokumentacji Projektowej w Grodzisku
Mazowieckim
Warszawa, dnia 16.09.2011

Niniejsza kopia fragmentu mapy sytuacyjno-wysokościowej do celów projektowych jest zgodna z arkuszem nr 4 załącznika mapowego do opinii nr 799/20.11 z dnia 08.09.2011 wydanej przez Zespół Uzgadniania Dokumentacji Projektowej in. Grzegorz Skon Mazowiecki m. Warszawa, dnia 16.09.2011

wojewódzki Zarząd Melioracji i Urządzeń Wodnych w Warszawie
 Oddział w Warszawie
 Inspektorat w Grodzisku Mazowieckim
 15-625 Grodzisk Mazowiecki, ul. Traugutta 4a
 tel./fax 755 50 56

mgr inż. Edward Ambroziak
 Uprawnienia budowlane w telekomunikacji do projektowania i kierowania robotami budowlanymi w specjalnościach instalacyjnych w telekomunikacji radiowej i łączności
 Nr 1258/98/U

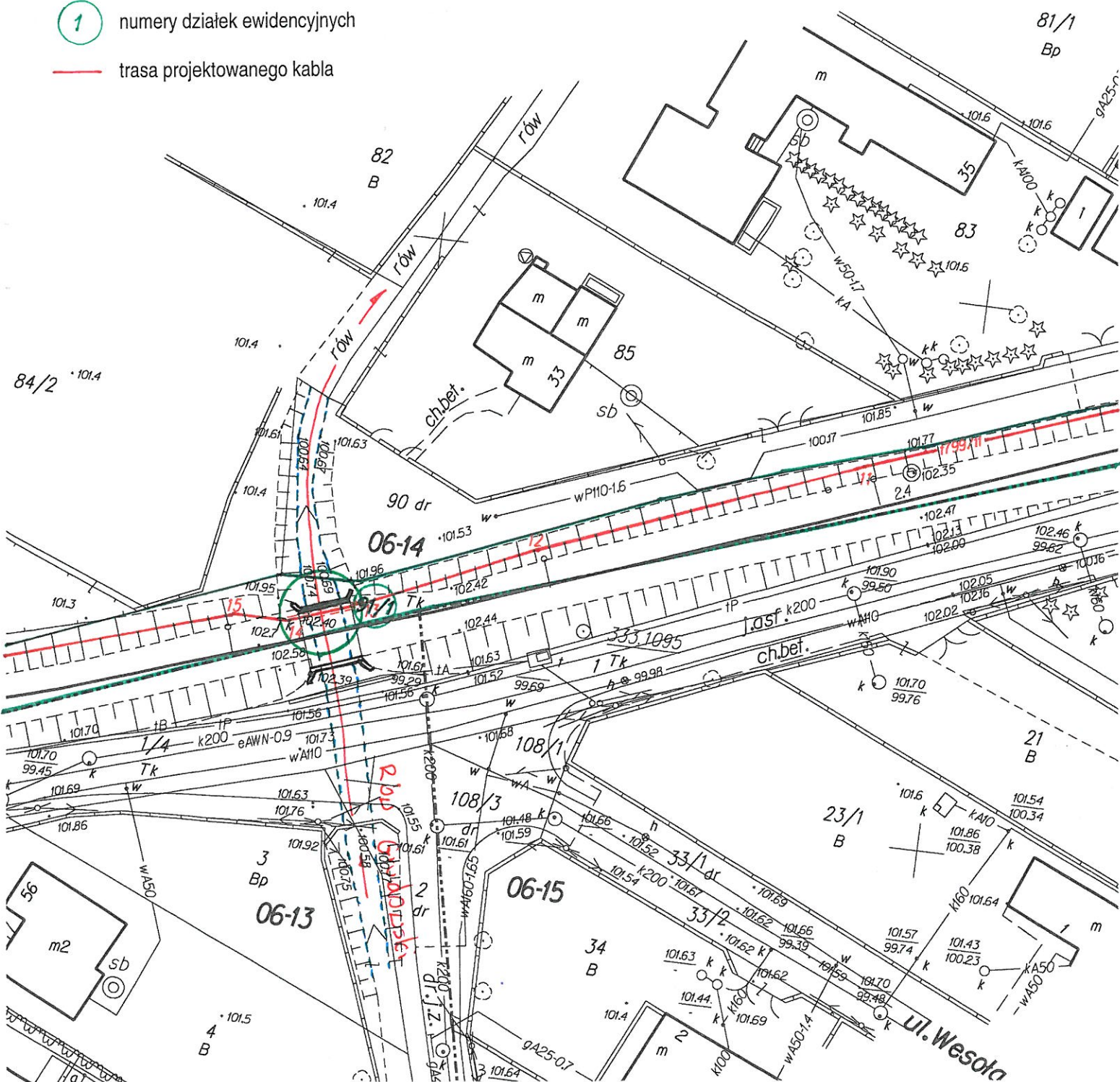
INTEGRALNA CZĘŚĆ PISMA

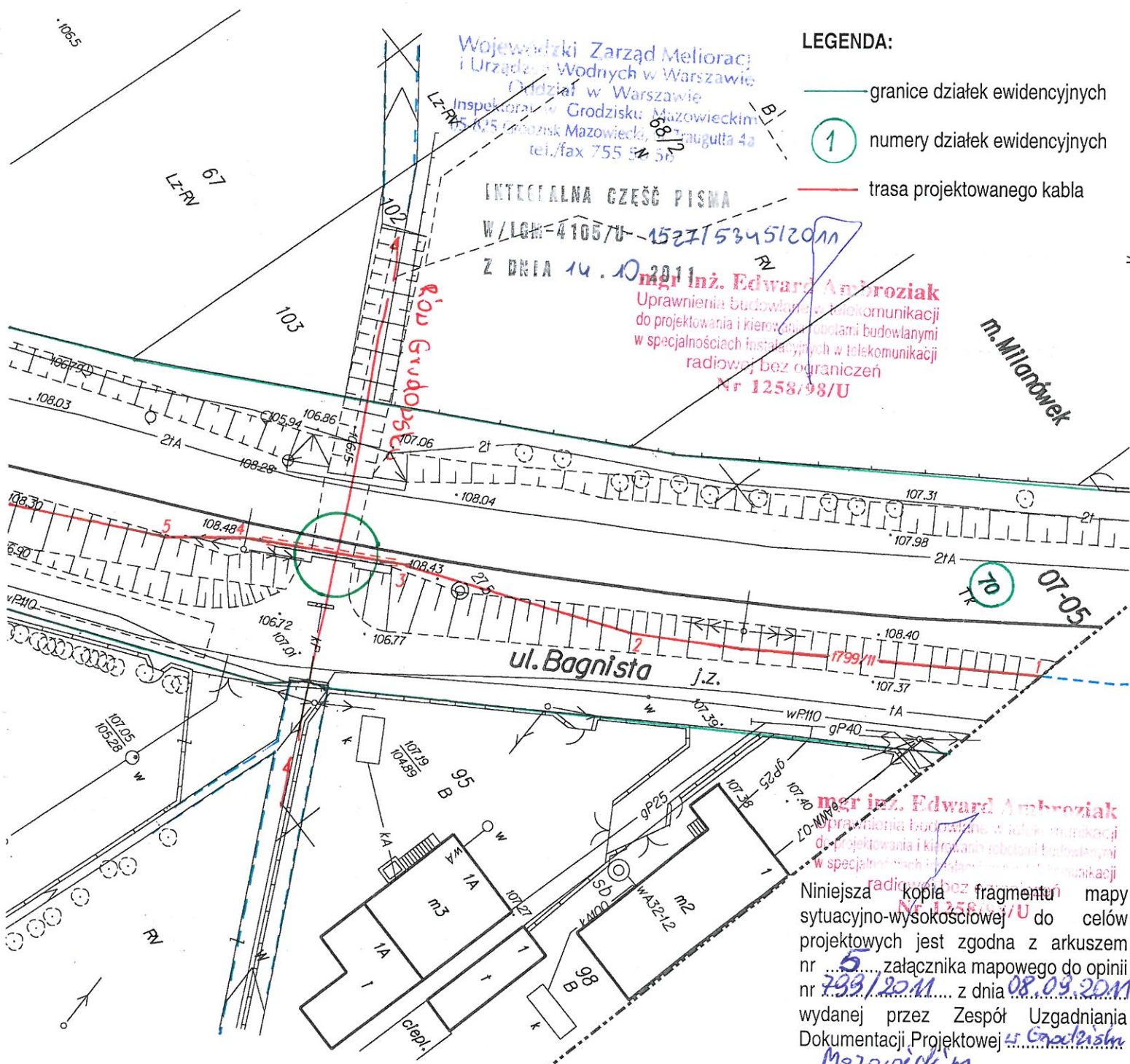
W/IGM-4105/U-1527/5345/2011

Z DNIA 14.10.2011

LEGENDA:

- granice działek ewidencyjnych
- 1 numery działek ewidencyjnych
- trasa projektowanego kabla





- LEGENDA:**
- granice działek ewidencyjnych
 - 1 numery działek ewidencyjnych
 - trasa projektowanego kabla

Wojewódzki Zarząd Melioracji
i Urzędów Wodnych w Warszawie
Oddział w Warszawie
Inspektorat w Grodzisku Mazowieckim
LZ-RV 1025 Grodzisk Mazowiecki, ul. Muguła 4a
tel./fax 755 54 56

INTECJALNA CZĘŚĆ PISMA
W/LOH-41057U-15271534512011
Z DNIA 14.10.2011

mgr inż. Edward Ambroziak
Uprawnienia budowlane z telekomunikacji
do projektowania i kierowania robotami budowlanymi
w specjalnościach instalacyjnych w telekomunikacji
radiowej bez ograniczeń
Nr 1258/98/U

M. Milanówek

mgr inż. Edward Ambroziak
Uprawnienia budowlane z telekomunikacji
do projektowania i kierowania robotami budowlanymi
w specjalnościach instalacyjnych w telekomunikacji
radiowej bez ograniczeń
Nr 1258/98/U

Niniejsza kopia fragmentu mapy
sytuacyjno-wysokościowej do celów
projektowych jest zgodna z arkuszem
nr 5 załącznika mapowego do opinii
nr 799/2011 z dnia 08.09.2011
wydanej przez Zespół Uzgadniania
Dokumentacji Projektowej Grodzisk
Mazowiecki
Warszawa, dnia 16.09.2011

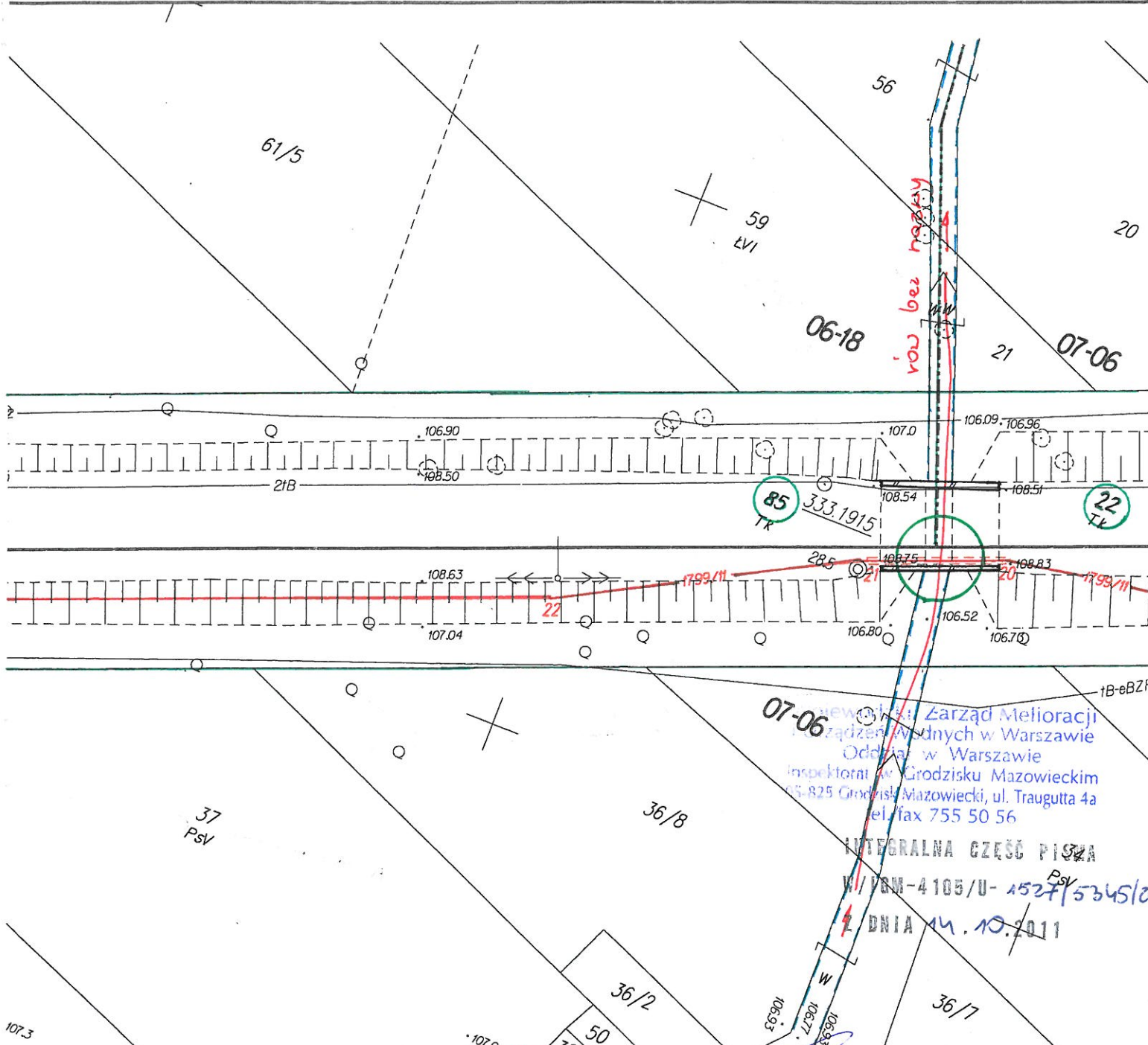
Wykaz oznaczeń stosowanych przy urządzeniach podziemnych:

- osie przewodów u.p.istniejących
- - osie przewodów u.p.projektowanych
- == krawędzie przewodów u.p.istniejących o średnicy ponad 75 cm
- == krawędzie przewodów u.p.projektowanych o średnicy ponad 75 cm
- Rz przewody nadziemne
- Rn przewody naziemne
- Oznaczenie sposobu zalwentyzowania
- A aparatura wykrywająca
- B na podstawie danych branżowych
- P pomiarem bezpośrednim
- Oznaczenie rodzaju sieci oraz armatury
- w wodociągowej
- k kanalizacyjnej
- g gazowej
- c ciepłej
- t telefonicznej
- e elektroenergetycznej
- et trakcyjnej

z up. Starosty
Inż. Marek Tauber
Inspektor kontroli dokumentacji
geodezyjnej i kartograficznej
22.07.2011r.

10s9-10w11-12	6s9-10w9-10	13s9w10
	Podkwa Leśna	
	3(3)	2(3)
19s9w11	20s9w11	7s9-10

14s9w12	15s9w12	11s9w11	12s9w11
19s9w12	20s9w12	16s9w11	17s9w11



Inspektorat Zarząd Melioracji
 Zarząd Wodnych w Warszawie
 Oddział w Warszawie
 Inspektorat w Grodzisku Mazowieckim
 05-825 Grodzisk Mazowiecki, ul. Traugutta 4a
 tel./fax 755 50 56

INTEGRALNA CZĘŚĆ PISMA
 W/IRM-4105/U-1527/5345/2011
 z DNIA 14.10.2011

mgr inż. Edward Ambroziak
 Uprawnienia branżowe w telekomunikacji
 do projektowania i kierowania robotami budowlanymi
 w specjalnościach instalacyjnych w telekomunikacji
 radiowej bez ograniczeń
 Nr 1258/98/U

- LEGENDA:**
- granice działek ewidencyjnych
 - 1 numery działek ewidencyjnych
 - trasa projektowanego kabla

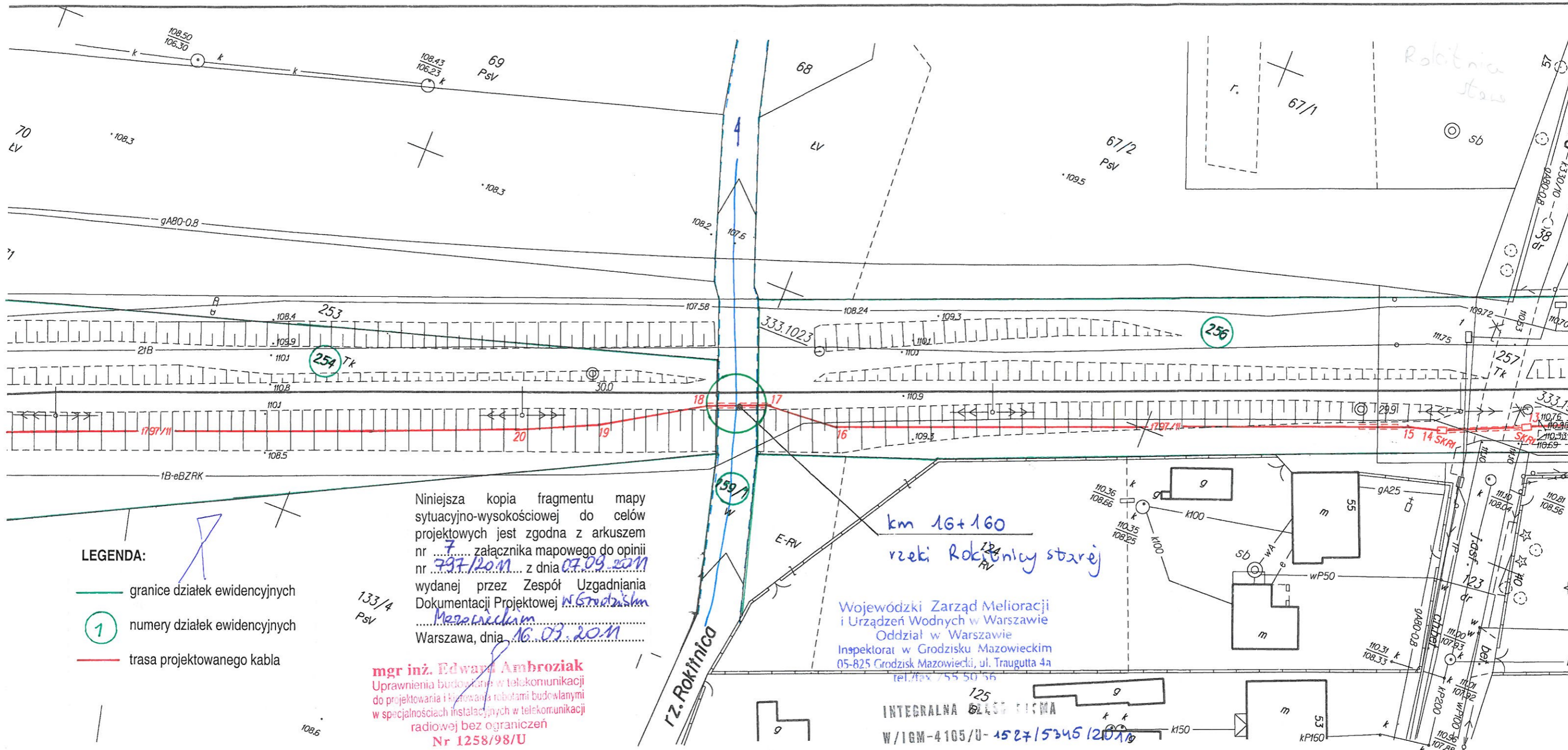
Wypiót komputerowy niniejszej mapy jest zgodny
 z wórnikiem nr OPP.343-18/11 wydanym przez Ośrodek
 Dokumentacji Geodezyjnej i Kartograficznej w ramach robot
 ks. rob. 1892/11 Nr DER 045-278/11
 podpisanego przez Insp. M. Tauber
 Wypiót jest zgodny z z.m.m. i terenem na dzień 4.08.2011

Usytuowanie stałego przewodów
 przewieszanych na odcinku
 od do
 określono do realizacji w rej. ośrodku dokumentacji.
 Przed rozpoczęciem robót należy wystąpić do
 przedsiębiorstwa wykonawstwa geodezyjnego
 o wyznaczenie trasy przewodu w terenie
 ks. rob.
 "WAPDECO" Warszawa, dnia 4.08.2011
 ul. Batoiego 39 KIEROWNIK ROBOTY
 tel. 25 86 93

"WAPDECO"
 PRZEDSIĘBIORSTWO
 USŁUG CONSULTINGOWYCH Sp. z o.o.
 A. Dziubak i Spółka
 ul. Batoiego 39, 02-531 Warszawa
 tel./fax 22 026 00 00, NIP 142-024-87-07

GEODETA UPRAWNIONY
 mgr inż. Andrzej Dziubak
 Upr. MGPIB Nr 11575

Niniejsza kopia fragmentu mapy
 sytuacyjno-wysokościowej do celów
 projektowych jest zgodna z arkuszem
 nr 6 załącznika mapowego do opinii
 nr 799/2011 z dnia 02.09.2011
 wydanej przez Zespół Uzgadniania
 Dokumentacji Projektowej w Grodzisku
 Mazowieckim
 Warszawa, dnia 16.09.2011



LEGENDA:

- granice działek ewidencyjnych
- 1 numery działek ewidencyjnych
- trasa projektowanego kabla

Niniejsza kopia fragmentu mapy sytuacyjno-wysokościowej do celów projektowych jest zgodna z arkuszem nr 7 załącznika mapowego do opinii nr 797/2011 z dnia 07.09.2011 wydaney przez Zespół Uzgadniania Dokumentacji Projektowej W Grodzisk Mazowieckim *Mezopotamiam* Warszawa, dnia 16.03.2011

mgr inż. Edward Ambroziak
 Uprawnienia budowlane w telekomunikacji do projektowania i kierowania robotami budowlanymi w specjalnościach instalacyjnych w telekomunikacji radiowej bez ograniczeń
 Nr 1258/98/U

Wojewódzki Zarząd Melioracji i Urządzeń Wodnych w Warszawie
 Oddział w Warszawie
 Inspektorat w Grodzisku Mazowieckim
 05-825 Grodzisk Mazowiecki, ul. Traugutta 4a
 tel./fax 255 50 56

INTEGRALNA BUDOWA
 W/IGM-4105/U-4527/5345/2011

Z DNIA 14.10.2011

rodek Dokumentacji Geodezyjnej i Kartograficznej zaświadczają o dopełnieniu przez wykonawcę prac geodezyjnych obowiązku wynikającego z art.12 ustawy PGIK z 17.05.1989r.

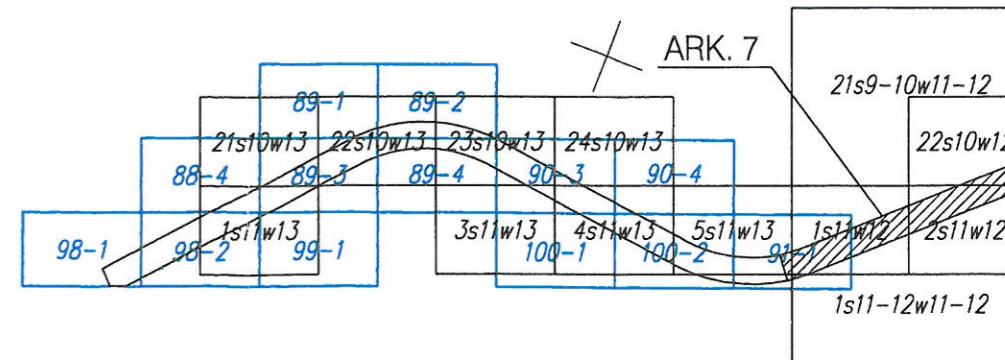
Wykaz oznaczeń stosowanych przy urządzeniach podziemnych:

- osie przewodów u.p.istniejących
- - - osie przewodów u.p.projektowanych
- == krawędzie przewodów u.p.istniejących o średnicy ponad 75 cm
- == krawędzie przewodów u.p.projektowanych o średnicy ponad 75 cm
- Rz przewody nadziemne
- Rn przewody naziemne
- Oznaczenie sposobu zalnwentaryzowania
- A aparatura wykrywająca
- B na podstawie danych branżowych
- P pomiarem bezpośrednim
- Oznaczenie rodzaju sieci oraz armatury
- w wodociągowej
- k kanalizacyjnej
- g gazowej
- c ciepłej
- t telefonicznej
- e elektroenergetycznej
- et trakcyjnej

10s9-10w11-12	6s9-10w9-10	13s9w10	14s9w10	15s9w10
	Podkawa Leśna	1(3)	7s9-10w9-10	8s9-10w9-10
19s9w11	20s9w11	3(3)	2(3)	1(3)

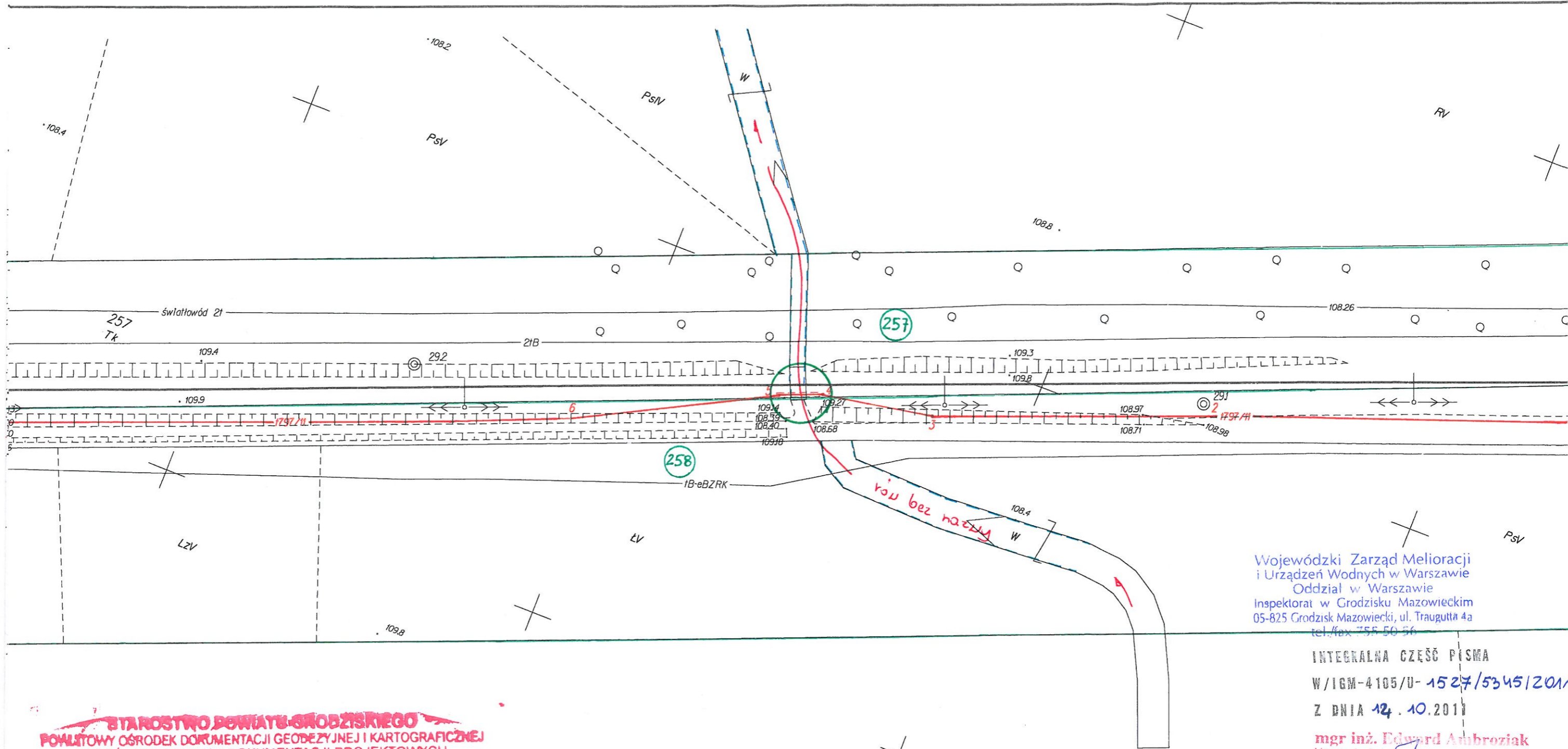
14s9w12	15s9w12	11s9w11	12s9w11
19s9w12	20s9w12	16s9w11	17s9w11

Zestawienie sekcji:



z up.Starosty
 Inż.Marek Tauber
 Inspektor kontroli dokumentacji
 geodezyjnej i kartograficznej

22.07.2011r.



Wojewódzki Zarząd Melioracji
i Urzędzeń Wodnych w Warszawie
Oddział w Warszawie
Inspektorat w Grodzisku Mazowieckim
05-825 Grodzisk Mazowiecki, ul. Traugutta 4a
tel./fax 755 50 56

INTEGRALNA CZĘŚĆ PISMA
W/IGM-4105/U-1527/5345/2011
Z DNIA 12.10.2011

mgr inż. Edward Ambroziak
Uprawnienia budowlane w telekomunikacji
do projektowania i kierowania robotami budowlanymi
w specjalnościach instalacyjnych w telekomunikacji
radiowej bez ograniczeń

LEGENDA: Nr 1258/98/U

- granice działek ewidencyjnych
- 1 numery działek ewidencyjnych
- trasa projektowanego kabla

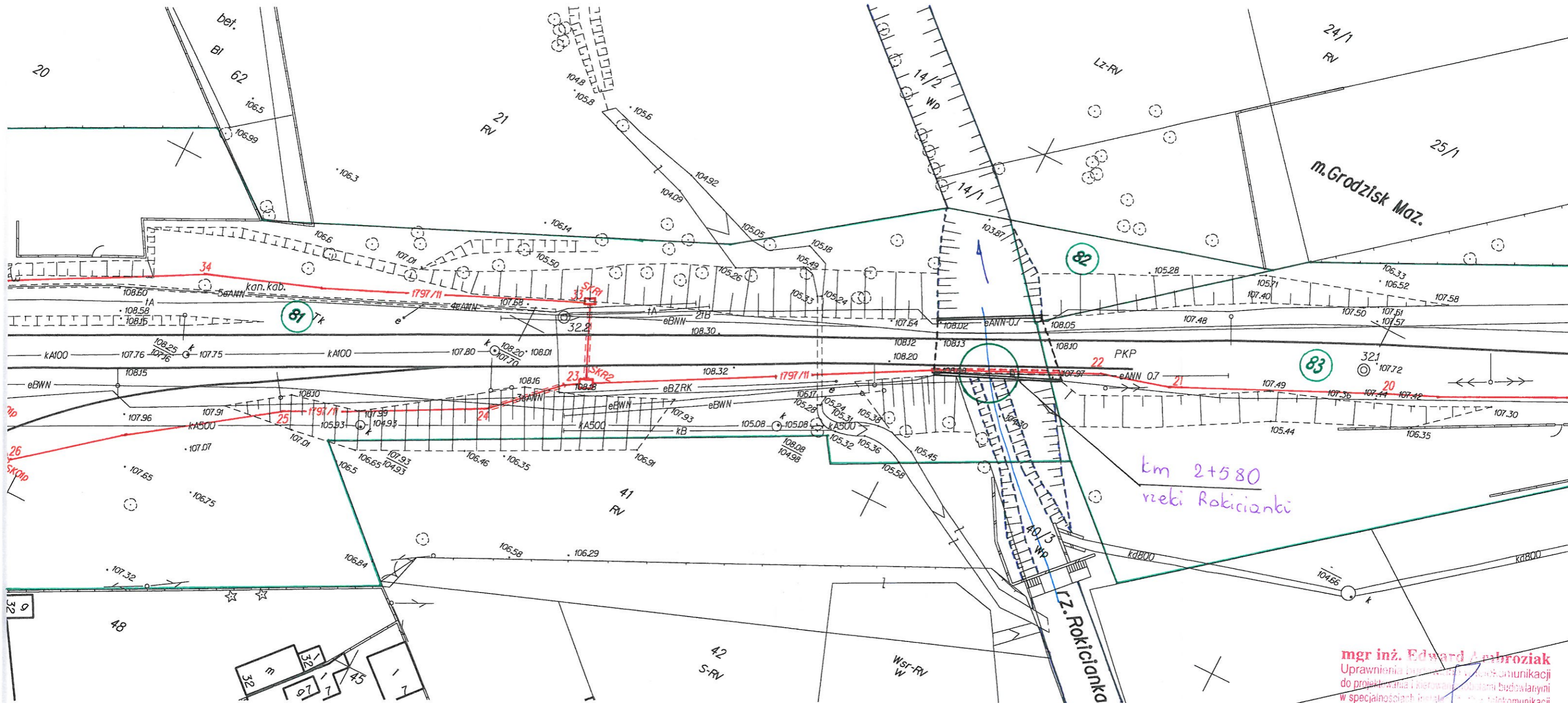
STAROSTWO POWIATU ŚRODZISKIEGO
POWIATOWY OŚRODEK DOKUMENTACJI GEODEZYJNEJ I KARTOGRAFICZNEJ
ZESPÓŁ UZGADNIANIA DOKUMENTACJI PROJEKTOWYCH
05-825 Grodzisk Maz., ul. Kościuszki 32

Na podstawie art. 28 ust. 1 ustawy z dnia 17 maja 1989 r. - Prawo geodezyjne i kartograficzne (Dz. U. z 2000 r. Nr 100, poz. 1086 i Nr 120, poz. 1268) uzgodniono usytuowanie projektowanych sieci uzbrojenia terenu *paraboliczne telekomunikacji i kabel światłowodowy*.
Uzgodnione usytuowanie sieci uzbrojenia terenu podlega wytyczeniu i geodezyjnej inwentaryzacji powykonawczej przez jednostki uprawnione do wykonywania prac geodezyjnych. W razie niezgodności realizacji sieci uzbrojenia terenu z uzgodnionym projektem inwestor zobowiązany jest przedłożyć mapę z wynikami pomiarów powykonawczych właściwemu organowi administracji architektoniczno-budowlanej.
Uzgodnienie usytuowania projektowanych sieci uzbrojenia terenu zachowuje ważność przez okres 3 lat od dnia wydania opinii w sprawie uzgadniania usytuowania projektowanych sieci uzbrojenia terenu. Uzgodnienie traci ważność w przypadku, o którym mowa w § 13 rozporządzenia Ministra Rozwoju Regionalnego i Budownictwa z dnia 2 kwietnia 2001 r. w sprawie geodezyjnej ewidencji sieci uzbrojenia terenu oraz zespołów uzgadniania dokumentacji projektowej (Dz.U. Nr 38, poz. 455).

2011-09-07
Zup. Starosta
Przewodniczący
Zespołu Uzgadniania Dokumentacji
Projektowej Sieci Uzbrojenia Terenu
inż. Piotr Zieliński

Niniejsza kopia fragmentu mapy sytuacyjno-wysokościowej do celów projektowych jest zgodna z arkuszem nr 7..... załącznika mapowego do opinii nr 797/2011..... z dnia 07.09.2011..... wydanej przez Zespół Uzgadniania Dokumentacji Projektowej w Grodzisku Mazowieckim
Warszawa, dnia 16.09.2011

mgr inż. Edward Ambroziak
Uprawnienia budowlane w telekomunikacji
do projektowania i kierowania robotami budowlanymi
w specjalnościach instalacyjnych w telekomunikacji
radiowej bez ograniczeń
Nr 1258/98/U



Wojewódzki Zarząd Melioracji
i Urzędzeń Wodnych w Warszawie
Oddział w Warszawie
Inspektorat w Grodzisku Mazowieckim
05-825 Grodzisk Mazowiecki, ul. Traugutta 4a
tel./fax 755 50 56

INTEGRALNA CZĘŚĆ PISMA
W/IGM-4105/U-1527/15245
Z DNIA 12.10.2011

mgr inż. Edward Ambroziak
Uprawnienia budowlane w dziedzinie inżynierii
do projektowania i kierowania robotami budowlanymi
w specjalnościach inżynierii elektrycznej i telekomunikacji
nr 1258/98/11

Niniejsza kopia fragmentu mapy
sytuacyjno-wysokościowej do celów
projektowych jest zgodna z arkuszem
nr 9 załącznika mapowego do opinii
nr 797/20.11 z dnia 07.09.20.11
wydanej przez Zespół Uzgadniania
Dokumentacji Projektowej
w Grodzisku Mazowieckim
Warszawa, dnia 06.10.20.11

- LEGENDA:
- granice działek ewidencyjnych
 - 1 numery działek ewidencyjnych
 - trasa projektowanego kabla