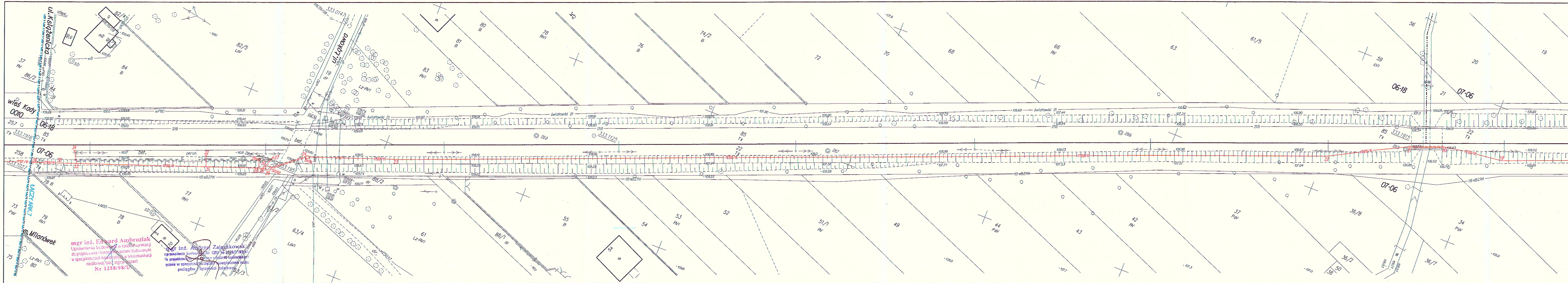
ul. Książenicka
ul. Łąkowa
wieś Kady 0010
m. Milanówek
ŁĄCZY ARK. 7
06-18
07-06
peron
bet.
światłowód 2t
SKR1
SKR2
333.1916
333.1027
333.0147
333.1951
333.1125
333.1915
82/4
82/5
84
83
77
78
79
73
55
54
53
52
51/1
49
44
43
42
37
36/8
36/7
36/2
34
56
59
61/5
63
66
68
70
72
74/2
76
78
80
81
88/2
63/3
63/4
1797/11
1799/11

mgr inż. Edward Ambroziak
Uprawnienia budowlane w telekomunikacji
do projektowania i kierowania robotami budowlanymi
w specjalnościach instalacyjnych w telekomunikacji
radiowej bez ograniczeń
Nr 1258/98/U

mgr inż. Andrzej Zajączkowski
uprawnienia budowlane Nr KBU 1a-2826/1193/86
do projektowania i kierowania robotami budowlanymi
łącznie w specjalności urządzeń zabezpieczania ruchu
pociągów i łączności kolejowej

MAPA SYTUACYJNO - WYSOKOSCIOWA
W SKALI 1:500
DLA CELÓW PROJEKTOWYCH

Terenu położonego w woj. mazowieckim,
m. Milanówek, pow. Grodzisk Maz.
TRASA WKD

ARK. 6

Mapę niniejszą wykonano w
"WAPDECO" PRZEDSIĘBIORSTWO USŁUG
CONSULTINGOWYCH Sp. j. A. Dziubak i Spółka
ul. Batorego 39, 02-591 Warszawa

Ks.rob. 1892/11
DER 045-278/11

Kier. Robót
podpis/data

GEODETA UPRAWNIONY
mgr inż. Andrzej Dziubak
Upr. MGPiB Nr 11575
30.05.2011r.

" W A P D E C O "
PRZEDSIĘBIORSTWO
USŁUG CONSULTINGOWYCH Sp.j.
A. Dziubak i Spółka
ul. Batorego 39, 02-591 Warszawa
tel./fax 22 825 86 93 NIP 521-032-82-87

Niniejszą mapę do projektu wykonano na podstawie
zeskanowanej mapy zasadniczej w skali 1: 500, 1000
zeskanowanej dn. maj 2011 r.
Zamówienie na wykonanie skanów nr
-

Poświadczam zgodność treści mapy do projektu
z treścią mapy zasadniczej
zaktualizowanej dn. maj 2011 r.
na podstawie dokumentacji przyjętej do pzgik
pod nr OPB 343-18/11

GEODETA UPRAWNIONY
mgr inż. Andrzej Dziubak
Upr. MGPiB Nr 11575
Podpis wykonawcy

Ośrodek Dokumentacji Geodezyjnej i Kartograficznej zaświadcza o dopełnieniu przez wykonawcę prac geodezyjnych obowiązku wynikającego z art.12 ustawy PGIK z 17.05.1989r.

z up. Starosty
Inż. Marek Tauber
Inspektor kontroli dokumentacji
geodezyjnej i kartograficznej

22.07.2011r.

Wykaz oznaczeń stosowanych
przy urządzeniach podziemnych:

——	osie przewodów u.p. istniejących
– –	osie przewodów u.p. projektowanych
═	krawędzie przewodów u.p. istniejących o średnicy ponad 75 cm
= =	krawędzie przewodów u.p. projektowanych o średnicy ponad 75 cm
Rz	przewody nadziemne
Rn	przewody naziemne

Oznaczenie sposobu zainwentaryzowania

A	aparatura wykrywająca
B	na podstawie danych branżowych
P	pomiarem bezpośrednim

Oznaczenie rodzaju sieci oraz armatury

w	wodociągowej
k	kanalizacyjnej
g	gazowej
c	cieplnej
t	telefonicznej
e	elektroenergetycznej
et	trakcyjnej

Zestawienie sekcji:

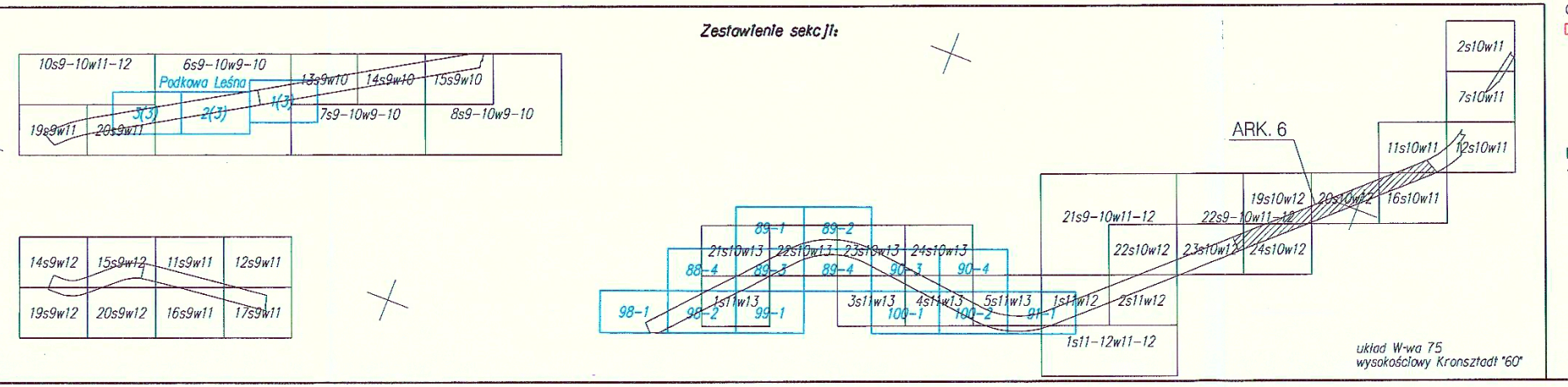
10s9-10w11-12
6s9-10w9-10
Podkowa Leśna
13s9w10
14s9w10
15s9w10
19s9w11
20s9w11
3(3)
2(3)
1(3)
7s9-10w9-10
8s9-10w9-10
14s9w12
15s9w12
11s9w11
12s9w11
19s9w12
20s9w12
16s9w11
17s9w11
2s10w11
7s10w11
11s10w11
12s10w11
ARK. 6
19s10w12
20s10w12
16s10w11
21s9-10w11-12
22s9-10w11-12
22s10w12
23s10w12
24s10w12
89-1
89-2
21s10w13
22s10w13
23s10w13
24s10w13
88-4
89-3
89-4
90-3
90-4
98-1
98-2
1s11w13
99-1
3s11w13
4s11w13
5s11w13
100-1
100-2
91-1
1s11w12
2s11w12
1s11-12w11-12

układ W-wa 75
wysokościowy Kronsztadt "60"

Oznaczenia:

▯ ▯ ▫	proj. studnie - SKR1, SKR2, SKO1p
▭	proj. szafki
▫	proj. słupy

Legenda:

1-36	proj. kanalizacja teletechniczna (światłowód) + studnie: SKR1, SKR2, SKO1p+szafki+słupy

Usytuowanie stałego ~~prowizorycznego~~ przewodów
wg Legendy na odcinku
od 1 do 36
wykreślono do realizacji w rej. ośrodku dokumentacji.
Przed rozpoczęciem robót należy wystąpić do
przedsiębiorstwa wykonawstwa geodezyjnego
o wyznaczenie trasy przewodu w terenie
ks. rob. ....
„WAPDECO" Warszawa, dnia 4.08.2011
ul. Batorego 39
tel. 25 86 93
KIEROWNIK ROBOTY

" W A P D E C O "
PRZEDSIĘBIORSTWO
USŁUG CONSULTINGOWYCH Sp.j.
A. Dziubak i Spółka
ul. Batorego 39, 02-591 Warszawa
tel./fax 22 825 86 93 NIP 521-032-82-87

Wypłot komputerowy niniejszej mapy jest zgodny
z wtórnikiem nr OPB 343-18/11 wydanym przez Ośrodek
Dokumentacji Geodezyjnej i Kartograficznej w ramach roboty
ks. rob. 1892/11 Nr DER 045-278/11
podpisanego przez Insp. M. Tauber
Wypłot jest zgodny z z.m.m. i terenem na dzień 4.08.2011

GEODETA UPRAWNIONY
mgr inż. Andrzej Dziubak
Upr. MGPiB Nr 11575

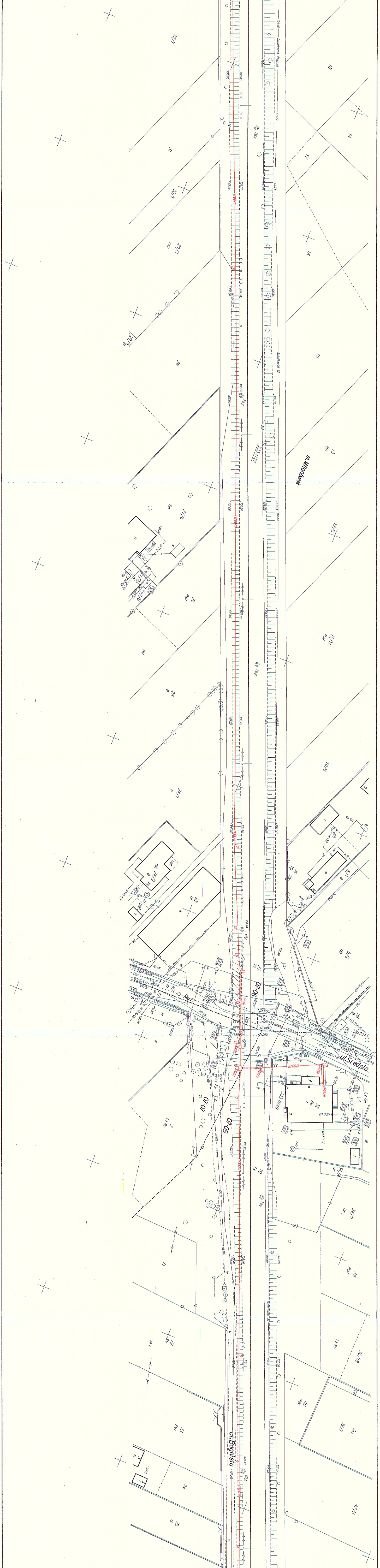
m. Milanówek
ul. Średnia
ul. Bagnista
32/1
31
30/1
29/3
28
27/6
26
25
24/1
23
2
71
72
73
74
75
18
17
16
15
13
12/3
11/1
10/6
5/1
5/2
1
34/1
35
36/8
40
37/1
42/3

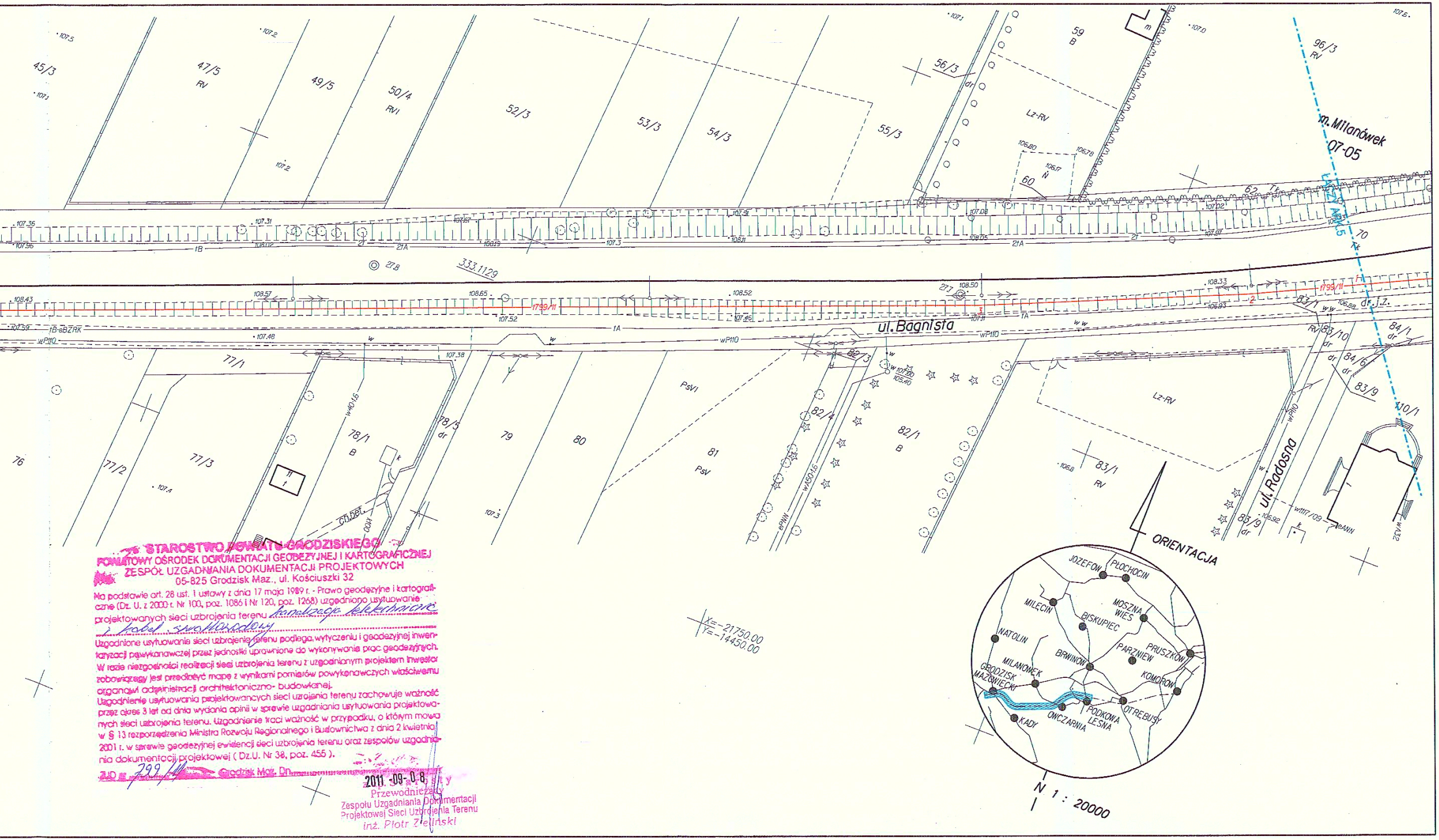
45/3
47/5
RV
49/5
50/4
RVI
52/3
53/3
54/3
55/3
56/3
dr
59
B
60
N
Lz-RV
62
70
96/3
RV
m. Milanówek
07-05
LASZY ARK.5
333.1129
27.8
1B
21A
1B-eBZRK
wP110
ul. Bagnista
1799/11
1A
76
77/1
77/2
77/3
78/1
B
78/5
dr
79
80
81
Psv
PsVI
82/4
82/3
82/1
B
w40-1.6
ch.bet.
wA50-1.6
ePNN
Lz-RV
83/1
RV
83/10
84/1
84/6
83/9
83/8
110/1
ul. Radosna
wP110
dr.j.z.
X=-21750.00
Y=-14450.00
ORIENTACJA
N
1 : 20000
JÓZEFÓW
PŁOCHOCIN
MILĘCIN
MOSZNA WIEŚ
BISKUPIEC
NATOLIN
PRUSZKÓW
BRWINÓW
PARZNIEW
MILANÓWEK
GRODZISK MAZOWIECKI
KOMORÓW
OTRĘBUSY
PODKOWA LEŚNA
OWCZARNIA
KADY

STAROSTWO POWIATU GRODZISKIEGO
POWIATOWY OŚRODEK DOKUMENTACJI GEODEZYJNEJ I KARTOGRAFICZNEJ
ZESPÓŁ UZGADNIANIA DOKUMENTACJI PROJEKTOWYCH
05-825 Grodzisk Maz., ul. Kościuszki 32

Na podstawie art. 28 ust. 1 ustawy z dnia 17 maja 1989 r. - Prawo geodezyjne i kartograficzne (Dz. U. z 2000 r. Nr 100, poz. 1086 i Nr 120, poz. 1268) uzgodniono usytuowanie projektowanych sieci uzbrojenia terenu kanalizacja teletechniczna i kabel światłowodowy

Uzgodnione usytuowanie sieci uzbrojenia terenu podlega wytyczeniu i geodezyjnej inwentaryzacji powykonawczej przez jednostki uprawnione do wykonywania prac geodezyjnych. W razie niezgodności realizacji sieci uzbrojenia terenu z uzgodnionym projektem Inwestor zobowiązany jest przedłożyć mapę z wynikami pomiarów powykonawczych właściwemu organowi administracji architektoniczno- budowlanej.
Uzgodnienie usytuowania projektowanych sieci uzbrojenia terenu zachowuje ważność przez okres 3 lat od dnia wydania opinii w sprawie uzgadniania usytuowania projektowanych sieci uzbrojenia terenu. Uzgodnienie traci ważność w przypadku, o którym mowa w § 13 rozporządzenia Ministra Rozwoju Regionalnego i Budownictwa z dnia 2 kwietnia 2001 r. w sprawie geodezyjnej ewidencji sieci uzbrojenia terenu oraz zespołów uzgadniania dokumentacji projektowej (Dz.U. Nr 38, poz. 455).

ZUD nr 799/11 Grodzisk Maz. Dn. 2011 -09- 08

Przewodniczący
Zespołu Uzgadniania Dokumentacji
Projektowej Sieci Uzbrojenia Terenu
inż. Piotr Zieliński