

Uytuowanie stałego przewodu  
 na odcinku  
 od ..... do .....  
 wykreślono do realizacji w rej. ośrodku dokumentacji.  
 Przed rozpoczęciem robót należy wystąpić do  
 przedsiębiorstwa wykonawstwa geodezyjnego  
 o wyznaczenie trasy przewodu w terenie  
 ks. rob. ....  
 "WAPDECO" Warszawa, dnia .....  
 ul. Batorego 35 KIEROWNIK ROBOTY  
 tel. 22 86 93

Wypłot komputerowy niniejszej mapy jest zgodny  
 z wórkikiem nr .....  
 Dokumentacji Geodezyjnej i Kartograficznej w ramach roboty  
 ks. rob. .... Nr DER 042-254/11  
 podpisanego przez Insp. ....  
 Wypłot jest zgodny z z.in.m. i terenem na dzień ..... 2011

"WAPDECO"  
 PRZEDSIĘBIORSTWO  
 USŁUG CONSULTINGOWYCH Sp.j.  
 A. Dziubak i Spółka  
 ul. Batorego 39, 02-591 Warszawa  
 tel./fax 22 825 66 93 NIP 521-032-82-87

GEODETA UPRAWNIONY

mgr inż. Andrzej Dziubak  
 Upr. MGPIB Nr 11575

18/R/11b

10570



PROJEKT UZGODNIONO Z  
 JEDNOSTKĄ WCISKOWĄ NR 3688  
 00-908 Warszawa 49  
 DNIA ..... 02 ..... 2011 .....  
 PODPIS .....

105.5  
 ŁĄCZY ARK.2  
 Opocz Kolonia  
 gm. Michałowice  
 pow. Pruszków

mgr inż. Edward Ambroziak  
 Uprawnienia budowlane w telekomunikacji  
 do projektowania i kierowania robotami budowlanymi  
 w specjalnościach instalacyjnych w telekomunikacji  
 radiowej bez ograniczeń  
 Nr 1258/98/U

STAROSTWO POWIATOWE W PRUSZKOWIE  
 ZESPÓŁ UZGADNIANIA DOKUMENTACJI  
 PROJEKTOWEJ SIECI UZBROJENIA TERENU  
 05-800 Pruszków, ul. Drzymały 30  
 Załącznik do opinii  
 Z.U.D. 1313/2011

mgr inż. Andrzej Załączkowski  
 uprawnienia budowlane w zakresie  
 do projektowania i kierowania robotami budowlanymi  
 łącznie w specjalności urządzeń zabezpieczania ruchu  
 pociągów i łączności kolejowej.

**MAPA SYTUACYJNO - WYSOKOŚCIOWA**  
**W SKALI 1:500**  
**DLA CELÓW PROJEKTOWYCH**  
 Terenu położonego w woj. mazowieckim,  
 Opocz Kolonia, gm. Michałowice, pow. Pruszków  
 TRASA WKD ARK. 1

Niniejszą mapę do projektu wykonano na podstawie Ośrodek  
 zaskanowanej mapy zasadniczej w skali 1:500... o do  
 1000  
 zaskanowanej dn. .... maj 2011 r.  
 Zamówienie na wykonanie skanów nr  
 .....

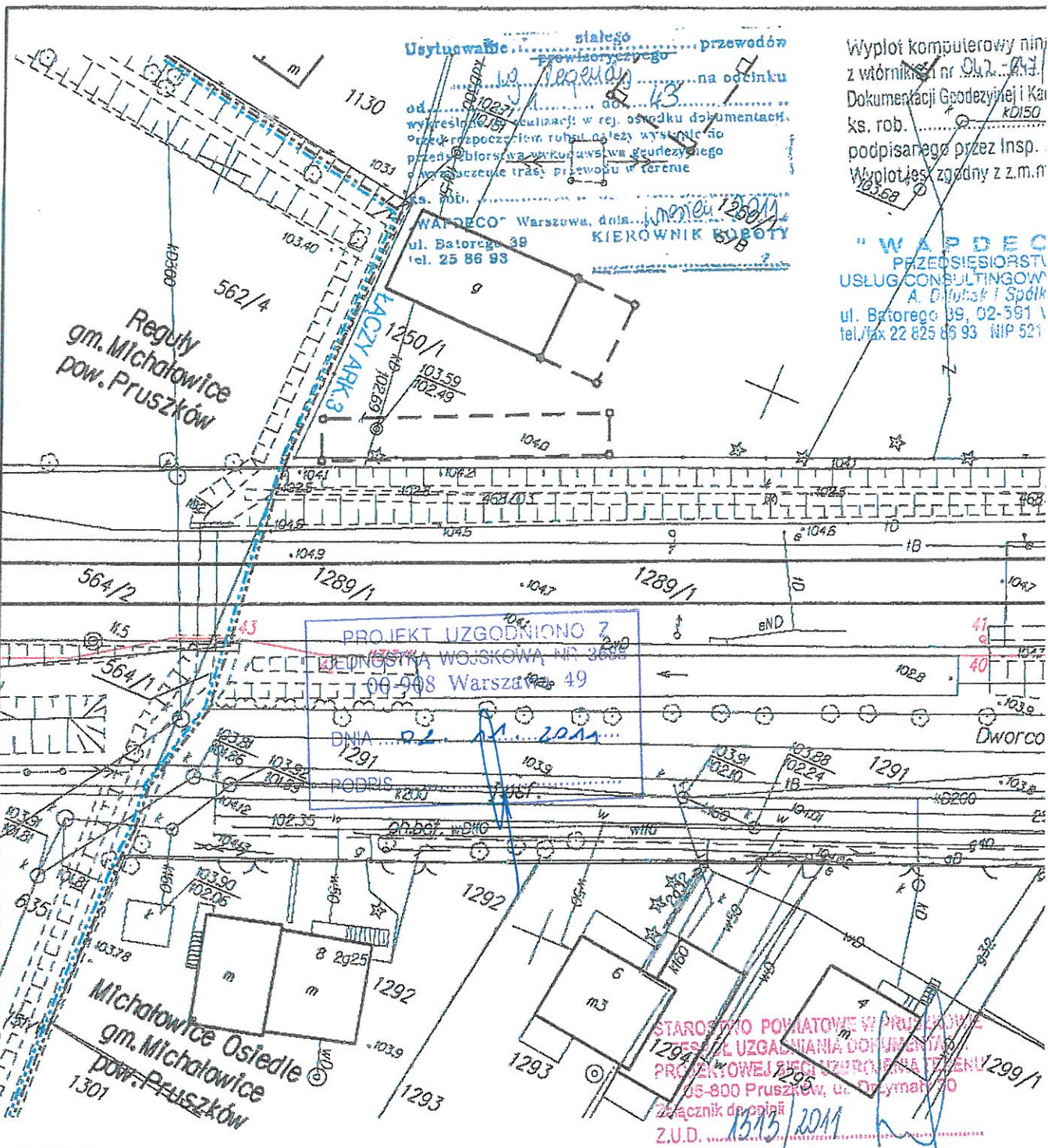
Mapę niniejszą wykonano w  
 "WAPDECO" PRZEDSIĘBIORSTWO USŁUG  
 CONSULTINGOWYCH Sp.j. A. Dziubak i Spółka  
 ul. Batorego 39, 02-591 Warszawa  
 DER 042-254/2011

"WAPDECO"  
 PRZEDSIĘBIORSTWO  
 USŁUG CONSULTINGOWYCH Sp.j.  
 A. Dziubak i Spółka  
 ul. Batorego 39, 02-591 Warszawa  
 tel./fax 22 825 66 93 NIP 521-032-82-87

Poświadczam zgodność treści mapy do projektu  
 z treścią mapy zasadniczej  
 zaktualizowanej dn. .... maj 2011 r.  
 na podstawie dokumentacji przyjętej do pzgłk  
 pod nr .....

Kier. Roboty  
 podpis / data  
 GEODETA UPRAWNIONY  
 mgr inż. Andrzej Dziubak  
 Upr. MGPIB Nr 11575  
 20.06.2011r.

GEODETA UPRAWNIONY  
 mgr inż. Andrzej Dziubak  
 Upr. MGPIB Nr 11575  
 Podpis wykonawcy



Użytkowanie stałego przewoźnego w rezerwy na odcinku od ... do ... w ... w rej. osiedli dokumentacji. Przed rozpoczęciem robót należy wykonać przedmiar robót i wykonać w terenie wytyczenie trasy przewoźnego.

Wypłot komputerowy niniejszy z ... Dokumentacji Geodezyjnej i Kart. ks. rob. ... podpisane przez Insp. ... Wypłot jest zgodny z z.m.n.

"WAPDECO" Warszawa, dnia ... ul. Batorego 39 tel. 25 86 98 KIEROWNIK ...

"WAPDECO" PRZEDSIĘBIORSTWO USŁUG CONSULTINGOWYCH Sp. J. A. Dziubak i Spółka ul. Batorego 39, 02-591 Warszawa tel./fax 22 825 86 93 NIP 521-032-82-87

**MAPA SYTUACYJNO - WYSOKOŚCIOWA**  
**W SKALI 1:500**  
**DLA CELÓW PROJEKTOWYCH**  
 Terenu położonego w woj. mazowieckim,  
 Opacz Kolonia/Michałowice Osiedle, gm. Michałowice, pow. Pruszków  
**TRASA WKD** ARK. 2

Niniejszą mapę do projektu wykonano na podstawie zeskanowanej mapy zasadniczej w skali 1:500/100, zeskanowanej dn. ... maj 2011 r.  
 Zamówienie na wykonanie skanów nr .....

Mapę niniejszą wykonano w "WAPDECO" PRZEDSIĘBIORSTWO USŁUG CONSULTINGOWYCH Sp. J. A. Dziubak i Spółka ul. Batorego 39, 02-591 Warszawa

"WAPDECO" PRZEDSIĘBIORSTWO USŁUG CONSULTINGOWYCH Sp. J. A. Dziubak i Spółka ul. Batorego 39, 02-591 Warszawa tel./fax 22 825 86 93 NIP 521-032-82-87

Poświadczam zgodność treści mapy do projektu z treścią mapy zasadniczej zaktualizowanej dn. ... maj 2011 r. na podstawie dokumentacji przyjętej do pzgłk pod nr .....

DER 042-254/2011  
 Kier. Robót podpis/data  
 GEODETA UPRAWNIONY  
 mgr inż. Andrzej Dziubak  
 Upr. MGPIB Nr 11575  
 20.06.2011r.

GEODETA UPRAWNIONY  
 mgr inż. Andrzej Dziubak  
 Upr. MGPIB Nr 11575  
 Podpis wykonawcy

GEODETA UPRAWNIONY  
 mgr inż. Andrzej Dziubak  
 Upr. MGPIB Nr 11575  
 Podpis wykonawcy

Użytkowanie ..... stalęgo ..... przewodów  
 ..... na odcinku  
 od ..... do .....  
 wyresztu ..... realizacji w rej. ośrodku dokumentacji.  
 Przed rozpoczęciem robót należy wystąpić do  
 przedsiębiorstwa wykonawstwa geodezyjnego  
 o wyznaczenie trasy przewodu w terenie

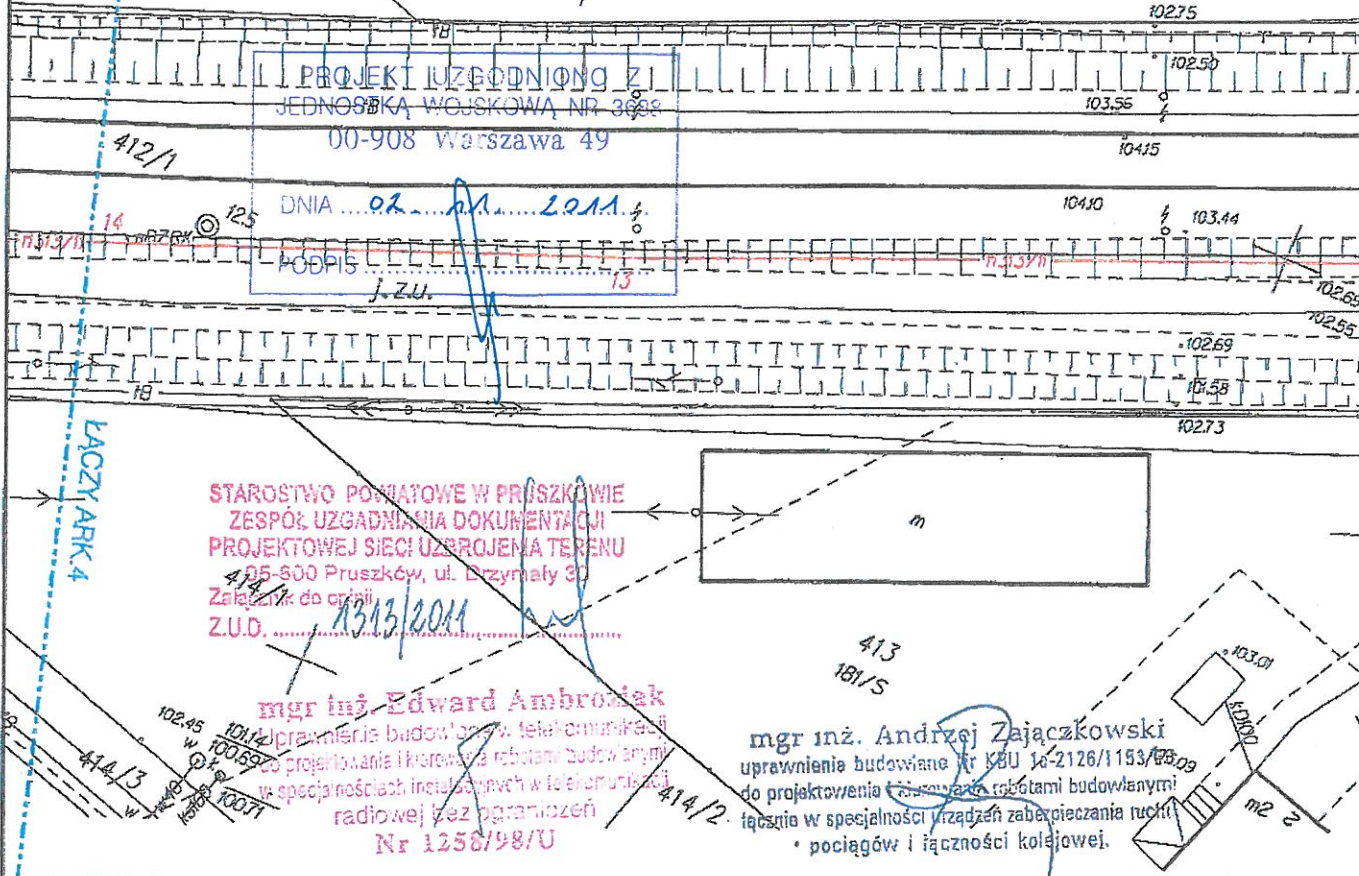
Wypiół komputerowy niniejszej mapy jest zgodny  
 z wórnikiem nr 042-254/11, wydanym przez Ośrodek  
 Dokumentacji Geodezyjnej i Kartograficznej w ramach robót  
 ks. rob. .... Nr DER 042-254/11  
 podpisanego przez Insp. ....  
 Wypiół jest zgodny z z.m.m. i terenem na dzień .....

WAPDECO Warszawa, dn. ....  
 ul. Batorego 39, 02-591 Warszawa  
 tel. 22 825 86 93

GEODETA UPRAWNIONY  
 mgr inż. Andrzej Dziubak  
 Upr. MGPIB Nr 11575

Reguty  
 gm. Michałowice  
 pow. Pruszków

"WAPDECO"  
 PRZEDSIĘBIORSTWO  
 USŁUG CONSULTINGOWYCH Sp.j.  
 A. Dziubak i Spółka  
 ul. Batorego 39, 02-591 Warszawa  
 tel./fax 22 825 86 93 NIP 521-032-82-87



STAROSTWO POWIATOWE W PRUSZKOWIE  
 ZESPÓŁ UZGADNIANIA DOKUMENTACJI  
 PROJEKTOWEJ SIECI UZBROJENIA TERENU  
 05-600 Pruszków, ul. Dzymala 30  
 Zakład nr. do czyni  
 Z.U.D. ....  
 13/13/2011

mgr inż. Edward Ambrosiak  
 uprawnienie budowlane w telekomunikacji  
 do projektowania i kierowania robotami budowlanymi  
 w specjalnościach instalacyjnych w telekomunikacji  
 radiowej bez ograniczeń  
 Nr 1258/98/U

mgr inż. Andrzej Zajaczkowski  
 uprawnienie budowlane nr 88U 16-2126/1153/0509  
 do projektowania i kierowania robotami budowlanymi  
 łącząciami w specjalności urządzeń zabezpieczania ruchu  
 • pociągów i łączności kolejowej.

MAPA SYTUACYJNO - WYSOKOŚCIOWA  
 W SKALI 1:500  
 DLA CELÓW PROJEKTOWYCH  
 Terenu położonego w woj. mazowieckim,  
 Reguty, gm. Michałowice, pow. Pruszków  
 TRASA WKD

Niniejszą mapę do projektu wykonano na podstawie  
 zeskanowanej mapy zasadniczej w skali 1:500  
 1000  
 zeskanowanej dn. .... maj 2011 r.

Zamówienie na wykonanie skanów nr  
 .....

ARK. 3

Mapę niniejszą wykonano w  
 "WAPDECO" PRZEDSIĘBIORSTWO USŁUG  
 CONSULTINGOWYCH Sp. J. A. Dziubak i Spółka  
 ul. Batorego 39, 02-591 Warszawa

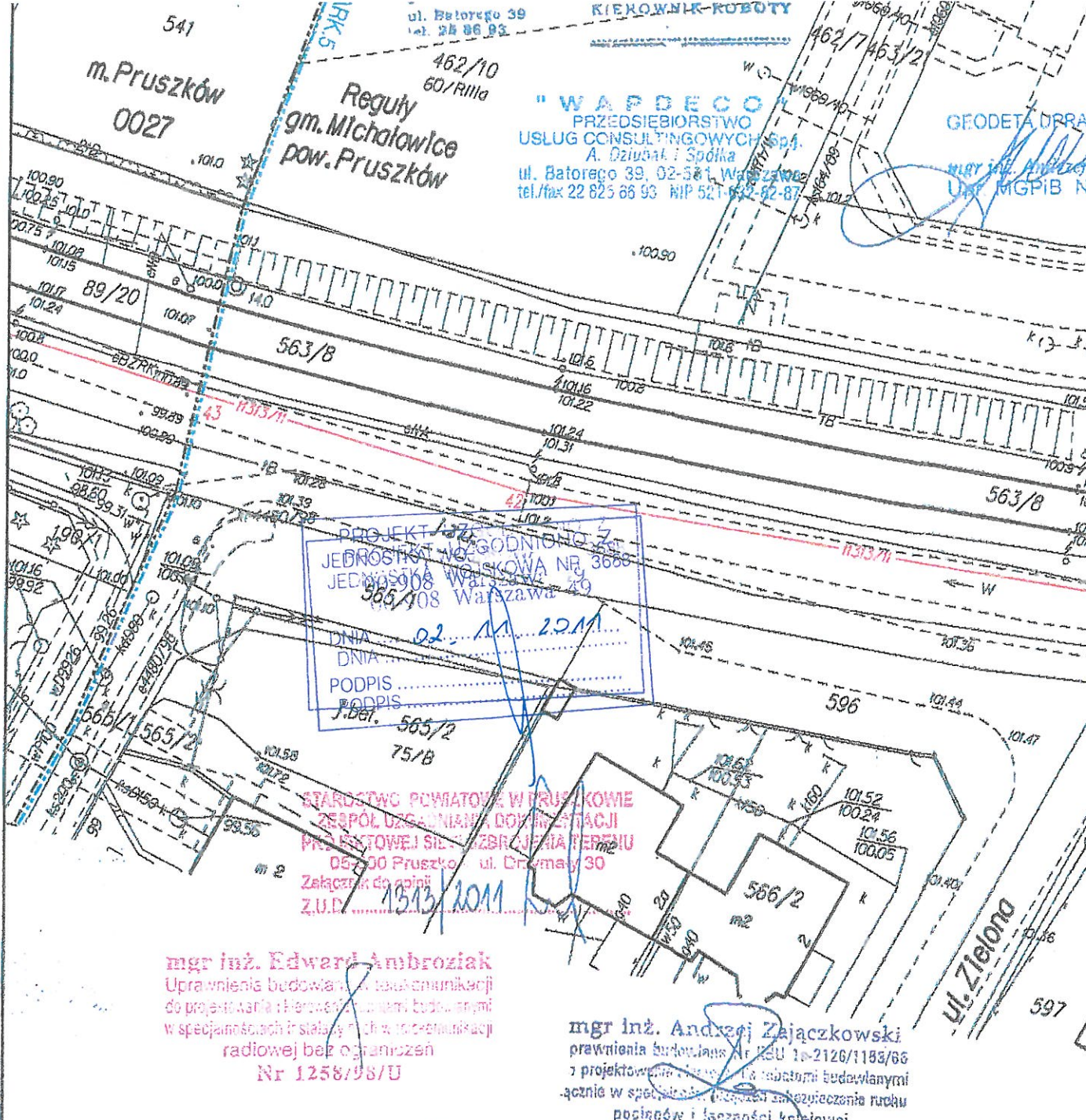
"WAPDECO"  
 PRZEDSIĘBIORSTWO  
 USŁUG CONSULTINGOWYCH Sp.j.  
 A. Dziubak i Spółka  
 ul. Batorego 39, 02-591 Warszawa  
 tel./fax 22 825 86 93 NIP 521-032-82-87

Poświadczam zgodność treści mapy do projektu  
 z treścią mapy zasadniczej  
 zaktualizowanej dn. .... maj 2011 r.  
 na podstawie dokumentacji przyjętej do pzgik  
 pod nr .....

DER 042-254/2011

Kier. Robót  
 podpis/ data  
 GEODETA UPRAWNIONY  
 mgr inż. Andrzej Dziubak  
 Upr. MGPIB Nr 11575  
 20.06.2011r.

GEODETA UPRAWNIONY  
 mgr inż. Andrzej Dziubak  
 Upr. MGPIB Nr 11575  
 Podpis wykonawcy



mgr inż. Edward Ambroziak  
 Uprawnienia budowlane w zakresie inżynierii  
 do projektowania i kierowania robotami budowlanymi  
 w specjalnościach instalacyjnych w telekomunikacji  
 radiowej bez ograniczeń  
 Nr 1258/98/U

mgr inż. Andrzej Zajaczkowski  
 uprawnienia budowlane Nr KBU 1-2126/1189/66  
 i projektowanie i kierowanie robotami budowlanymi  
 łącznie w specjalnościach: projektowanie i zabezpieczenie ruchu  
 pociągów i łączności kolejowej.

**MAPA SYTUACYJNO - WYSOKOSCIOWA  
 W SKALI 1:500  
 DLA CELOW PROJEKTOWYCH**  
 Terenu położonego w woj. mazowieckim,  
 Reguły, gm. Michałowice, pow. Pruszków  
 TRASA WKD

ARK. 4

Niniejszą mapę do projektu wykonano na podstawie  
 zeskanowanej mapy zasadniczej w skali 1:500,  
 1000  
 zeskanowanej dn. ...maj 2011...r.  
 Zamówienie na wykonanie skądów nr  
 .....

Mapę niniejszą wykonano w  
**"WAPDECO" PRZEDSIĘBIORSTWO USŁUG  
 CONSULTINGOWYCH Sp. J. A. Dziubak i Spółka**  
 ul. Batorego 39, 02-591 Warszawa

**"WAPDECO"**  
 PRZEDSIĘBIORSTWO  
 USŁUG CONSULTINGOWYCH Sp. J.  
 A. Dziubak i Spółka  
 ul. Batorego 39, 02-591 Warszawa  
 tel./fax 22 825 85 93 NIP 521-032-82-87

Podświadczam zgodność treści mapy do projektu  
 z treścią mapy zasadniczej  
 zaktualizowanej dn. ...maj 2011...r.  
 na podstawie dokumentacji przyjętej do pzgik  
 pod nr .....

DER 042-254/2011

Kier. Robót  
 podpis/data  
 GEODETA UPRAWNIONY  
 mgr inż. Andrzej Dziubak  
 Upr. MGPIB Nr 11575  
 20.06.2011r.

GEODETA UPRAWNIONY  
 mgr inż. Andrzej Dziubak  
 Upr. MGPIB Nr 11575  
 Podpis wykonawcy

**MAPA SYTUACYJNO - WYSOKOŚCIOWA  
W SKALI 1:500  
DLA CELOW PROJEKTOWYCH**  
Terenu położonego w woj. mazowieckim,  
m. Pruszków  
TRASA WKD

Niniejszą mapę do projektu wykonano na podstawie  
zestawionej mapy zasadniczej w skali 1:500...  
1000

zestawionej dn. maj 2011 r.

Zamówienie na wykonanie skanów nr

ARK. 5

Mapę niniejszą wykonano w  
"WAPDECO" PRZEDSIĘBIORSTWO USŁUG  
CONSULTINGOWYCH Sp. J. A. Dziubak i Spółka  
ul. Batorego 39, 02-591 Warszawa

"WAPDECO"  
PRZEDSIĘBIORSTWO  
USŁUG CONSULTINGOWYCH Sp. J.  
A. Dziubak i Spółka  
ul. Batorego 39, 02-591 Warszawa  
tel./fax 22 825 86 93 NIP 521-032-82-87

Poświadczam zgodność treści mapy do projektu  
z treścią mapy zasadniczej

zaktualizowanej dn. maj 2011 r.

na podstawie dokumentacji przyjętej do pzgłk

pod nr .....

DER 042-254/2011

Kier. Robót  
podpis/data

GEODETA UPRAWNIONY

mgr inż. Andrzej Dziubak  
Upr. MGPIB Nr 11575  
20.06.2011 r.

GEODETA UPRAWNIONY

mgr inż. Andrzej Dziubak  
Upr. MGPIB Nr 11575  
Podpis wykonawcy

mgr inż. Edward Jan Broziak  
Uprawnienia budowlane w zakresie komunikacji  
do projektowania i kierowania robotami budowlanymi  
w specjalnościach linia słupowa i linia komunikacji  
radiowej, bez ograniczeń  
Nr 1256/98/U

mgr inż. Andrzej Zajczkowski  
uprawnienia budowlane nr 550 (a-2126/1128/88  
do projektowania i kierowania robotami budowlanymi  
łącznie w specjalności urządzenie i eksploatacja ruchu  
podziemnego i powierzchni kolejowej.

STAROSTWO POWIATOWE W PRUSZKOWIE  
ZESPÓŁ UZGADNIANIA DOKUMENTACJI  
PROJEKTOWEJ SIECI UZBROJENIA TERENU  
05-800 Pruszków, ul. Drzymały 30  
Załącznik do opinii  
Z.U.D. 1313/2011

Sytuowanie stałego przewidywanego  
przewodzenia na odcinku  
od ..... do .....  
wykreślono do realizacji w tej, ośrodku dokumentacji.  
Przed rozpoczęciem robót należy wystąpić do  
przedsiębiorstwa wykonawstwa geodezyjnego  
o wyznaczenie trasy przewodu w terenie  
ks. rob. ....  
"WAPDECO" Warszawa, data .....  
ul. Batorego 39 KIEROWNIK ROBOTY  
tel. 25 86 93

Wypiót komputerowy niniejszej mapy jest zgodny  
z wódnikiem nr 042-254/11 wydanym przez Ośrodek  
Dokumentacji Geodezyjnej i Kartograficznej w ramach roboty  
ks. rob. .... Nr DER 042-254/11  
podpisanego przez Insp. ....

Wypiót jest zgodny z z.m.n. i terenem na dzień .....  
wzrostu 2011

GEODETA UPRAWNIONY

mgr inż. Andrzej Dziubak  
Upr. MGPIB Nr 11575

"WAPDECO"  
PRZEDSIĘBIORSTWO  
USŁUG CONSULTINGOWYCH Sp. J.  
A. Dziubak i Spółka  
ul. Batorego 39, 02-591 Warszawa  
tel./fax 22 825 86 93 NIP 521-032-82-87

Korekty:

1. korekta trasy kanalizacji telef. odc. 9, 11, 12, 14a
2. korekta trasy kanalizacji telef. odc. 7, 8

PROJEKT UZGODNIONO Z  
JEDNOSTKĄ WOJSKOWĄ NR 3688  
00-908 Warszawa 49

DNIA 02. 10. 2011 r.

PODPIS .....

10.10.2011 r.

Burmistrz Pruszków

**MAPA SYTUACYJNO - WYSOKOŚCIOWA  
W SKALI 1:500  
DLA CELOW PROJEKTOWYCH**  
Terenu położonego w woj. mazowieckim,  
m. Pruszków  
TRASA WKD

ARK. 6

Niniejszą mapę do projektu wykonano na pod-  
zeskanowanej mapy zasadniczej w skali 1:500  
zeskanowanej dn. ....maj 2011....r.  
Zamówienie na wykonanie skanów nr  
.....

Mapę niniejszą wykonano w  
"WAPDECO" PRZEDSIĘBIORSTWO USŁUG  
CONSULTINGOWYCH Sp. j. A. Działak i Spółka  
ul. Batorego 39, 02-591 Warszawa

"WAPDECO"  
PRZEDSIĘBIORSTWO  
USŁUG CONSULTINGOWYCH Sp. j.  
A. Działak i Spółka  
ul. Batorego 39, 02-591 Warszawa  
tel./fax 22 825 86 93 NIP 521-032-82-87

Poświadczam zgodność treści mapy do projek-  
z treścią mapy zasadniczej  
zaktualizowanej dn. ....maj 2011....r.  
na podstawie dokumentacji przyjętej do przgik  
pod nr .....

DER 042-254/2011

Kier. Robót  
podpis/data

GEODETA UPRAWNIONY

mgr inż. Andrzej Działak  
Upr. MGPIB Nr 11575  
20.06.2011r.

GEODETA UPRAWNIONY

mgr inż. Andrzej Działak  
Upr. MGPIB Nr 11575  
Podpis wykonawcy

mgr inż. Edward Ambroziak  
Uprawnienia budowlane w zakresie projektowania i kierowania robotami budowlanymi  
w specjalnościach instalacji i sieci w telekomunikacji  
radiowej bez ograniczeń  
Nr 1258/98/U


mgr inż. Andrzej Zajęczkowski  
uprawnienia budowlane Nr KBU 1a-2126/1193/66  
do projektowania i kierowania robotami budowlanymi  
łącznie w specjalności urządzeń zabezpieczenia ruchu  
pociągów i łączności kolejowej.

STAROSTWO POWIATU  
ZESPÓŁ UZGODNIENIA  
PROJEKTOWEJ SIECI I  
05-800 Pruszków,  
Załącznik do opinii  
Z.U.D. ....1313/2011....

Ustytuowanie stałego przewodów  
..... na odcinku  
..... do .....  
wykreslono do realizacji w rej. ośrodku dokumentacji.  
Przed rozpoczęciem robót należy wystąpić do  
przedsiębiorstwa wykonawstwa geodezyjnego  
o wyznaczenie trasy przewodu w terenie

ks. rob. ....  
"WAPDECO" Warszawa, dnia .....  
ul. Batorego 39  
tel. 25 86 93

Wypłot komputerowy niniejszej mapy jest zgodny  
z wtkrnikiem nr .....  
Dokumentacji Geodezyjnej i Kartograficznej w ramach roboty  
ks. rob. ....  
podpisanego przez Insa .....  
Wypłot jest zgodny z stanem terenu na dzień .....



**MAPA SYTUACYJNO - WYSOKOSCIOWA  
W SKALI 1:500  
DLA CELÓW PROJEKTOWYCH**  
Terenu położonego w woj. mazowieckim,  
m. Pruszków/Komorów Osiedle, gm. Michałowice, pow. Pruszków  
TRASA WKD ARK. 7

Niniejszą mapę do projektu wykonano na podstawie  
zeskanowanej mapy zasadniczej w skali 1:500,  
zeskanowanej dn. ....maj 2011.....r.,  
Zamówienie na wykonanie skanów nr  
.....

Mapę niniejszą wykonano w  
"WAPDECO" PRZEDSIĘBIORSTWO USŁUG  
CONSULTINGOWYCH Sp. J. A. Dziubak i Spółka  
ul. Batorego 39, 02-591 Warszawa  
  
DER 042-254/2011  
  
Kier. Robót  
podpis/data  
  
GEODETA UPRAWNIONY  
mgr inż. Andrzej Dziubak  
Upr. MGPIB Nr 11575  
20.06.2011r.

"WAPDECO"  
PRZEDSIĘBIORSTWO  
USŁUG CONSULTINGOWYCH Sp. J.  
A. Dziubak i Spółka  
ul. Batorego 39, 02-591 Warszawa  
tel/fax 22 825 86 93 NIP 521-032-82-87

Poświadczam zgodność treści mapy do projektu  
z treścią mapy zasadniczej  
zaktualizowanej dn. ....maj 2011.....r.,  
na podstawie dokumentacji przyjętej do pzgik  
pod nr .....

GEODETA UPRAWNIONY  
mgr inż. Andrzej Dziubak  
Upr. MGPIB Nr 11575  
Podpis wykonawcy

**mgr inż. Edward Ambroziak**  
Uprawnienia budowlane w telekomunikacji  
do projektowania i kierowania robotami budowlanymi  
w specjalnościach inspiacyjnych i telekomunikacji  
radiowej bez ograniczeń  
Nr 1256.96/U

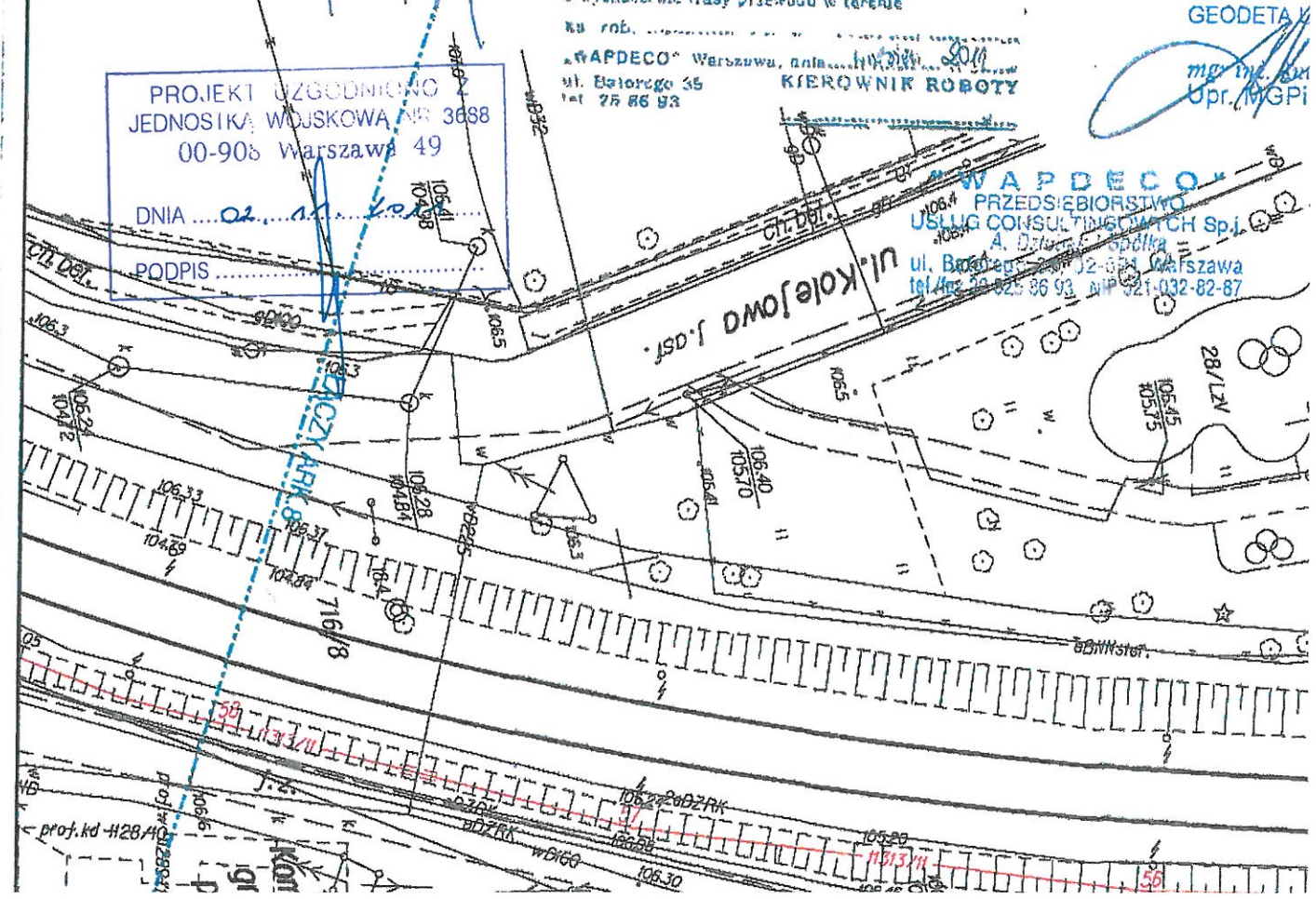
**mgr inż. Andrzej Zajaczkowski**  
uprawnienia budowlane Nr KBU 1a-2126/1193/66  
do projektowania i kierowania robotami budowlanymi  
łącznie w specjalnościach urządzeń napędzających ruch  
pociągów i łączności kolejowej.

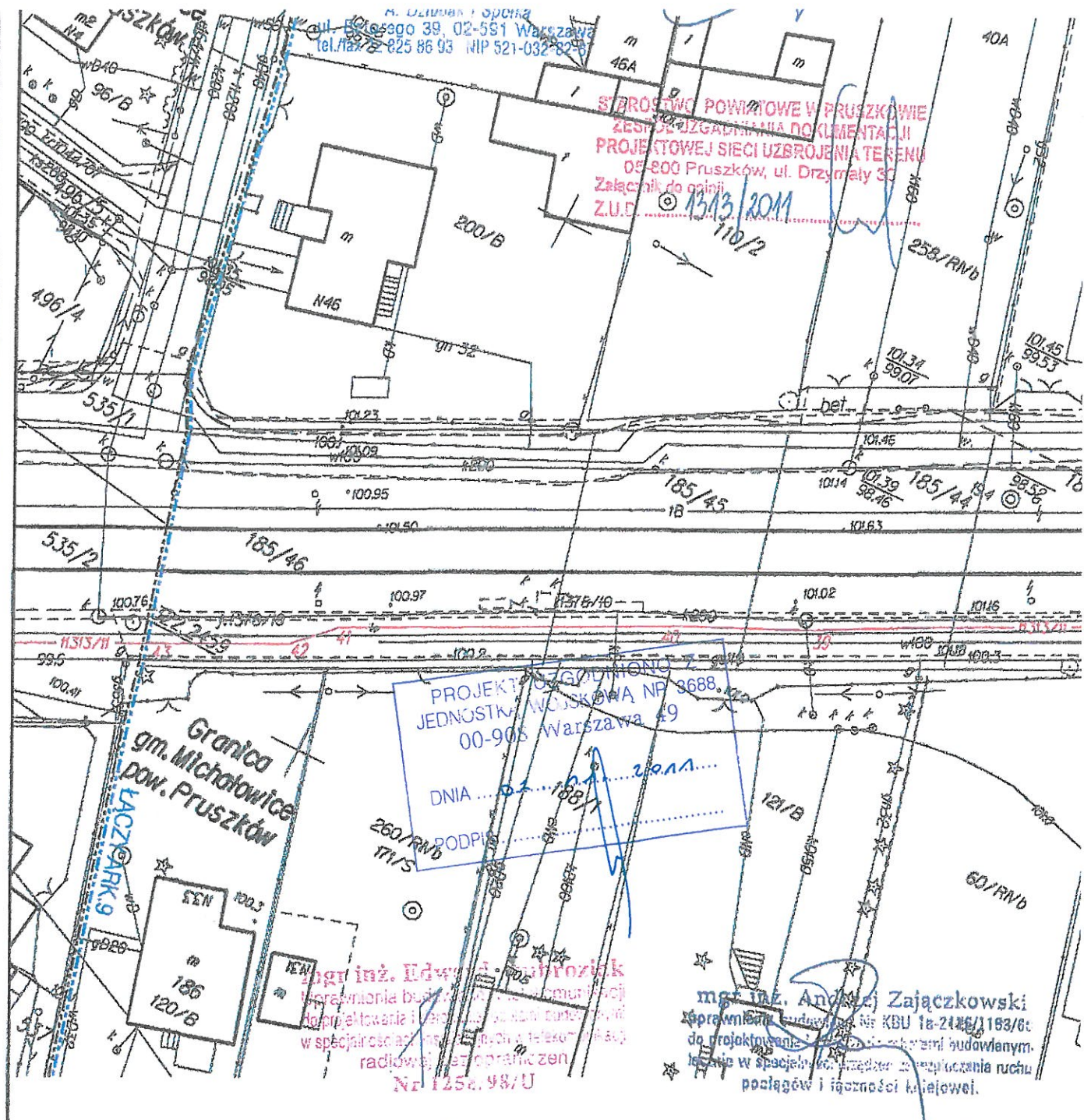
STAROSTWO POWIATOWE W PRUSZKOWIE  
ZESPÓŁ UZGADNIANIA DOKUMENTACJI  
PROJEKTOWEJ SIECI UZBROJENIA TERENU  
05-800 Pruszków, ul. Drzymały 30  
Załącznik do opinii  
Z.U.D. ....  
1313/2011

Użytkowanie ..... stałego ..... przewodów  
..... na odcinku  
od ..... do .....  
wykreslono do realizacji w rej. ośrodku dokumentacji.  
Przed rozpoczęciem robót należy wystąpić do  
przedsiębiorstwa wykonawstwa geodezyjnego  
o wyznaczenie trasy przewodu w terenie  
ks. rob. ....  
"WAPDECO" Warszawa, ul. ....  
ul. Batorego 39  
tel 22 86 93  
KIEROWNIK ROBOTY

Wypłat komputerowy  
z wórnikiem nr 042-6  
Dokumentacji Geodezyjnej  
ks. rob. ....  
podpisanego przez  
Wypłat jest zgodny z 2

PROJEKT UZGODNIENIA  
JEDNOSTKI WOJSKOWA NR 3688  
00-908 Warszawa 49  
DNIA .....  
PODPIS





**MAPA SYTUACYJNO - WYSOKOŚCIOWA  
W SKALI 1:500  
DLA CELÓW PROJEKTOWYCH**

Terenu położonego w woj. mazowieckim,  
Komorów Osiedle/Granica, gm. Michałowice, pow. Pruszków  
TRASA WKD ARK. 8

Niniejszą mapę do projektu wykonano na podstawie  
zestawionej mapy zasadniczej w skali 1:500,  
zestawionej dn. ... maj 2011 ...  
Zamówienie na wykonanie skanów nr

Mapę niniejszą wykonano w  
"WAPDECO" PRZEDSIĘBIORSTWO USŁUG  
CONSULTINGOWYCH Sp. J. A. Dziubak i Spółka  
ul. Batorego 39, 02-591 Warszawa

"WAPDECO"  
PRZEDSIĘBIORSTWO  
USŁUG CONSULTINGOWYCH Sp. J.  
A. Dziubak i Spółka  
ul. Batorego 39, 02-591 Warszawa  
tel./fax 22 625 86 93 NIP 521-032-82-87

Poświadczam zgodność treści mapy do projektu  
z treścią mapy zasadniczej  
zaktualizowanej dn. ... maj 2011 ...  
na podstawie dokumentacji przyjętej do pzgik  
pod nr .....

DER 042-254/2011

Kier. Robót  
podpis / data

GEODETA UPRAWNIONY

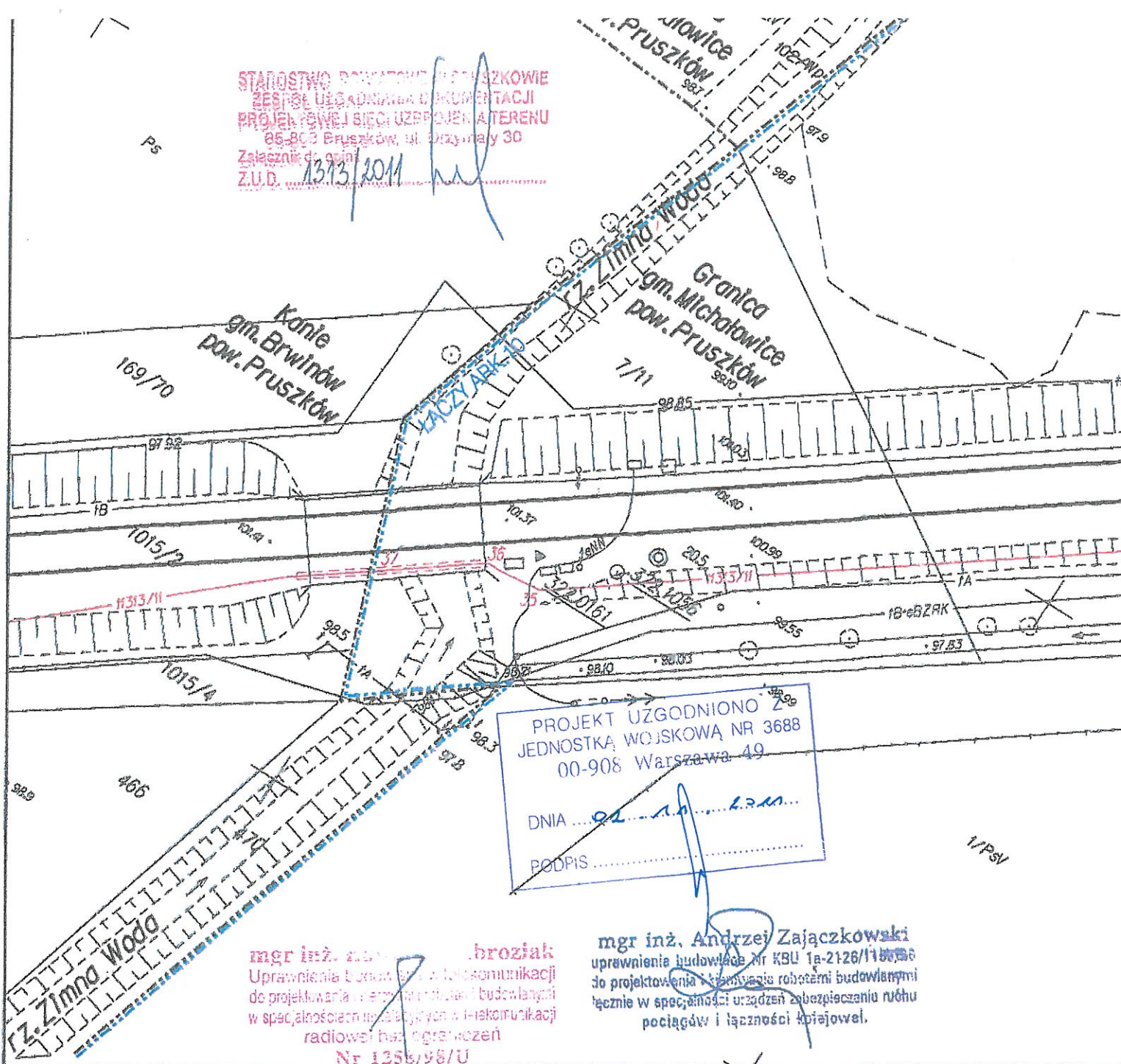
mgr inż. Andrzej Dziubak  
Up. MGPIB Nr 11575  
20.06.2011r.

GEODETA UPRAWNIONY

mgr inż. Andrzej Zajętkowski  
Up. MGPIB Nr 11575  
Podpis wykonawcy



STATYSTYKA DOKUMENTACJI  
 ZESTAWIENIE UŁADNIENIA I DOKUMENTACJI  
 PROJEKTOWEJ SIECI UZPROWADNIENIA TERENU  
 05-800 Pruszków, ul. Działyńskiego 30  
 Załącznik do opinii  
 Z.U.D. 1313/2011



mgr inż. Andrzej Zajęczkowski  
 Uprawnienia budowlane z zakresu inżynierii i telekomunikacji  
 do projektowania i nadzoru nad budowlanymi  
 w specjalnościach telekomunikacji i telekomunikacji  
 radiowej bez ograniczeń  
 Nr 1256/98/U

mgr inż. Andrzej Zajęczkowski  
 uprawnienia budowlane Nr KBU 1a-2126/11  
 do projektowania i nadzoru nad budowlanymi  
 łącznie w specjalności urządzeń zabezpieczaniu ruchu  
 pociągów i łączności kolejowej.

**MAPA SYTUACYJNO - WYSOKOŚCIOWA**  
**W SKALI 1:500**  
**DLA CELÓW PROJEKTOWYCH**  
 Terenu położonego w woj. mazowieckim,  
 Nowa Wieś/Granica, gm. Michałowice, pow. Pruszków  
**TRASA WKD** ARK. 9

Niniejszą mapę do projektu wykonano na podstawie  
 zaskanowanej mapy zasadniczej w skali 1:500,  
 zaskanowanej dn. ....maj 2011 r.  
 Zamówienie na wykonanie skanów nr  
 .....

Ośrodek Dok.  
 o doprecyzowaniu  
 wyników

Mapę niniejszą wykonano w  
 "WAPDECO" PRZEDSIĘBIORSTWO USŁUG  
 CONSULTINGOWYCH Sp. J. A. Działubak i Spółka  
 ul. Batorskiego 39, 02-591 Warszawa

"WAPDECO"  
 PRZEDSIĘBIORSTWO  
 USŁUG CONSULTINGOWYCH Sp. J.  
 Działubak i Spółka  
 ul. Batorskiego 39, 02-591 Warszawa  
 tel./fax 22 825 66 93 NIP 521-032-82-87

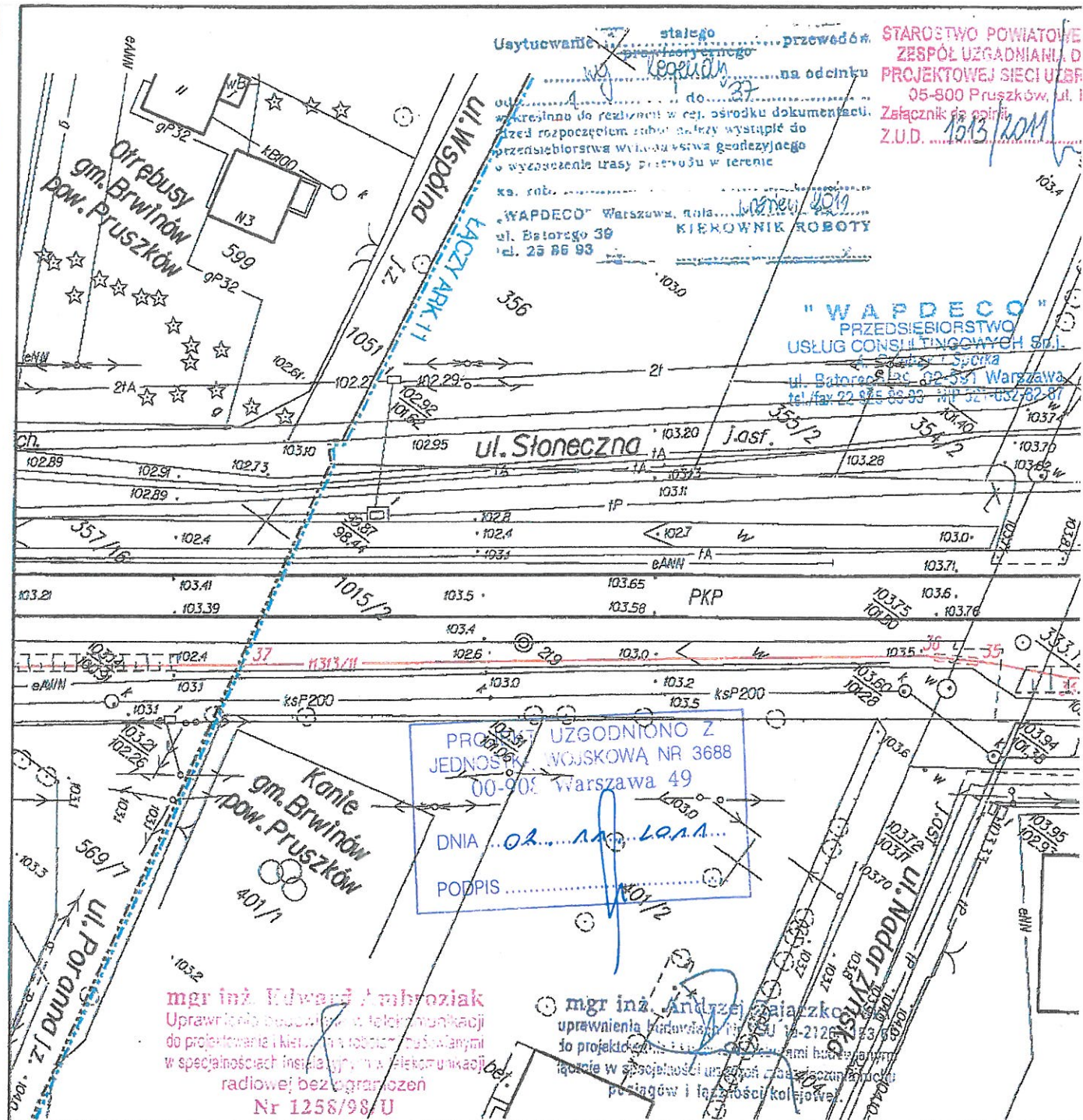
Podświadczam zgodność treści mapy do projektu  
 z treścią mapy zasadniczej  
 zaktualizowanej dn. ....maj 2011 r.  
 na podstawie dokumentacji przyjętej do projektu  
 pod nr .....

DER 042-254/2011

Kier. Robót  
 podpis/data

GEODETA UPRAWNIONY  
 mgr inż. Andrzej Działubak  
 Upr. MGPIB Nr 11575  
 20.06.2011r.

GEODETA UPRAWNIONY  
 mgr inż. Andrzej Działubak  
 Upr. MGPIB Nr 11575  
 podpis wykonawcy



Ustalenie stałego przewoźnego na odcinku od ... do ...  
 określono do realizacji w rej. ośrodku dokumentacji przed rozpoczęciem robót należy wystąpić do przedsiębiorstwa wykonawstwa geodezyjnego o wyznaczenie trasy przewoźu w terenie  
 ka. rob. ...  
 "WAPDECO" Warszawa, ul. ...  
 ul. Batorego 39 KIEROWNIK ROBOTY  
 tel. 22 86 93

STAROSTWO POWIATOWE  
 ZESPÓŁ UZGADNIANIU D  
 PROJEKTOWEJ SIECI UZAF  
 05-800 Pruszków, ul. I  
 Złącznik do opinii  
 Z.U.D. 1013/2011

"WAPDECO"  
 PRZEDSIĘBIORSTWO  
 USŁUG CONSULTINGOWYCH Sp. J.  
 ul. Batorego 39 02-591 Warszawa  
 tel./fax 22 825 86 93 NIP 521-032-82-87

UZGODNIONO Z  
 JEDNOSTKĄ WOJSKOWĄ NR 3688  
 00-908 Warszawa 49  
 DNIA 02.06.2011  
 PODPIS ...

mgr inż. Edward Ambroziak  
 Uprawnienia geodezyjne w telekomunikacji  
 do projektowania i kierowania robotami budowlanymi  
 w specjalnościach instalacyjna i w telekomunikacji  
 radiowej bez ograniczeń  
 Nr 1258/98/U

mgr inż. Andrzej Dziubak  
 uprawnienia budowlane w zakresie projektowania i kierowania robotami budowlanymi  
 w specjalnościach instalacyjna i telekomunikacji  
 radiowej i łączności kolejowej

**MAPA SYTUACYJNO - WYSOKOŚCIOWA**  
**W SKALI 1:500**  
**DLA CELÓW PROJEKTOWYCH**  
 Terenu położonego w woj. mazowieckim,  
 Kanie, gm. Brwinów, pow. Pruszków  
**TRASA WKD**

ARK. 10

Mapę niniejszą wykonano w  
 "WAPDECO" PRZEDSIĘBIORSTWO USŁUG  
 CONSULTINGOWYCH Sp. J. A. Dziubak i Spółka  
 ul. Batorego 39, 02-591 Warszawa

"WAPDECO"  
 PRZEDSIĘBIORSTWO  
 USŁUG CONSULTINGOWYCH Sp. J.  
 A. Dziubak i Spółka  
 ul. Batorego 39, 02-591 Warszawa  
 tel./fax 22 825 86 93 NIP 521-032-82-87

Niniejszą mapę do projektu wykonano na podstawie  
 zeskanowanej mapy zasadniczej w skali 1:500,  
 1000  
 zeskanowanej dn. ... maj 2011 ...

Zamówienie na wykonanie skanów nr  
 .....

Poświadczam zgodność treści mapy do projektu  
 z treścią mapy zasadniczej  
 zaktualizowanej dn. ... maj 2011 ...  
 na podstawie dokumentacji przyjętej do pzgk  
 pod nr .....

DER 042-254/2011

Kier. Robot  
 podpis/data

GEODETA UPRAWNIONY  
 mgr inż. Andrzej Dziubak  
 Upr. NGPIB Nr 11575  
 20.06.2011r.

GEODETA UPRAWNIONY  
 mgr inż. Andrzej Dziubak  
 Upr. NGPIB Nr 11575  
 Podpis wykonawcy



Owczarnia  
gm. Brwinów  
pow. Pruszków

"WAPDECO"  
PRZEDSIĘBIORSTWO  
USŁUG CONSULTINGOWYCH Sp.j.  
A. Dziubak i Spółka  
ul. Batorego 39, 02-591 Warszawa  
tel./fax 22 825 86 93 NIP 521-032-82-87

GEODETA UPRAWNIONY  
mgr inż. Andrzej Dziubak  
Upr. MGPIB Nr 11575

m. Milanówek  
pow. Grodzisk Maz.

Dalszy ciąg uzgodnienia  
w ZUD m. Grodzisk.

07-01

07-03

U. Między  
Dziubak

PROJEKT UZGODNIONO Z  
JEDNOSTKĄ WOJSKOWĄ NR 3688  
00-908 Warszawa 49  
DNIA ... 03 ... 2011 ...  
N23  
PODPIS

STAROSTWO POWIATOWE W PRUSZKOWIE  
ZESPÓŁ UZGADNIANIA DOKUMENTACJI  
PROJEKTOWEJ SIECI UZBROJENIA TERENU  
06-800 Pruszków, ul. Drzymały 30  
Załącznik do opinii  
Z.U.D. .... 1513/2011

mgr inż. Edward Ambroziak  
Uprawnienia budowlane w telekomunikacji  
do projektowania i kierowania robotami budowlanymi  
w specjalnościach instalacyjnych w telekomunikacji  
radiowej bez ograniczeń  
Nr 1258.98/U

mgr inż. Andrzej Zajęzkowski  
uprawnienia budowlane Nr KBU 1s-2126/1193/66  
do projektowania i kierowania robotami budowlanymi  
łącznie w specjalności urządzeń zabezpieczenia ruchu  
pociągów i łączności kolejowej.

MAPA SYTUACYJNO - WYSOKOŚCIOWA  
W SKALI 1:500  
DLA CEŁOW PROJEKTOWYCH  
Terenu położonego w wój. mazowieckim,  
Owczarnia, gm. Brwinów, pow. Pruszków  
TRASA WKD

ARK. 12

Niniejszą mapę do projektu wykonano na podstawie  
zeskanowanej mapy zasadniczej w skali 1:500...  
zeskanowanej dn. ... maj 2011 ... r.  
Zamówienie na wykonanie skanów nr

Ośrodek  
o dopel  
w.

Mapę niniejszą wykonano w  
"WAPDECO" PRZEDSIĘBIORSTWO USŁUG  
CONSULTINGOWYCH Sp.j. A. Dziubak i Spółka  
ul. Batorego 39, 02-591 Warszawa

"WAPDECO"  
PRZEDSIĘBIORSTWO  
USŁUG CONSULTINGOWYCH Sp.j.  
A. Dziubak i Spółka  
ul. Batorego 39, 02-591 Warszawa  
tel./fax 22 825 86 93 NIP 521-032-82-87

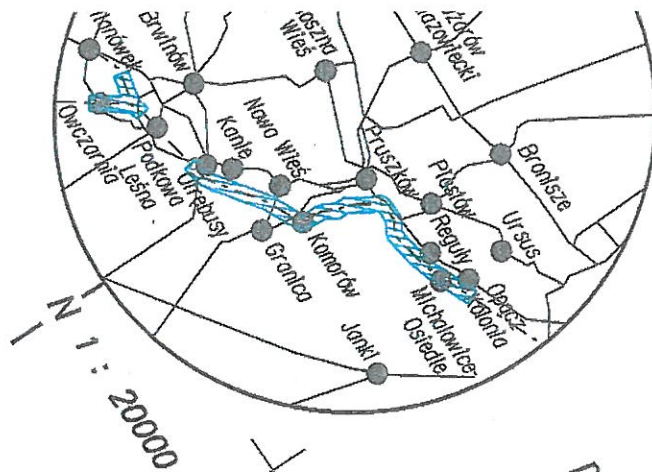
Poświadczam zgodność treści mapy do projektu  
z treścią mapy zasadniczej  
zaktualizowanej dn. ... maj 2011 ... r.  
na podstawie dokumentacji przyjętej do zgłok  
pod nr .....

DER 042-254/2011

Kier. Robót  
podpis/data

GEODETA UPRAWNIONY  
mgr inż. Andrzej Dziubak  
Upr. MGPIB Nr 11575  
20.06.2011r.

GEODETA UPRAWNIONY  
mgr inż. Andrzej Dziubak  
Upr. MGPIB Nr 11575  
Podpis wykonawcy

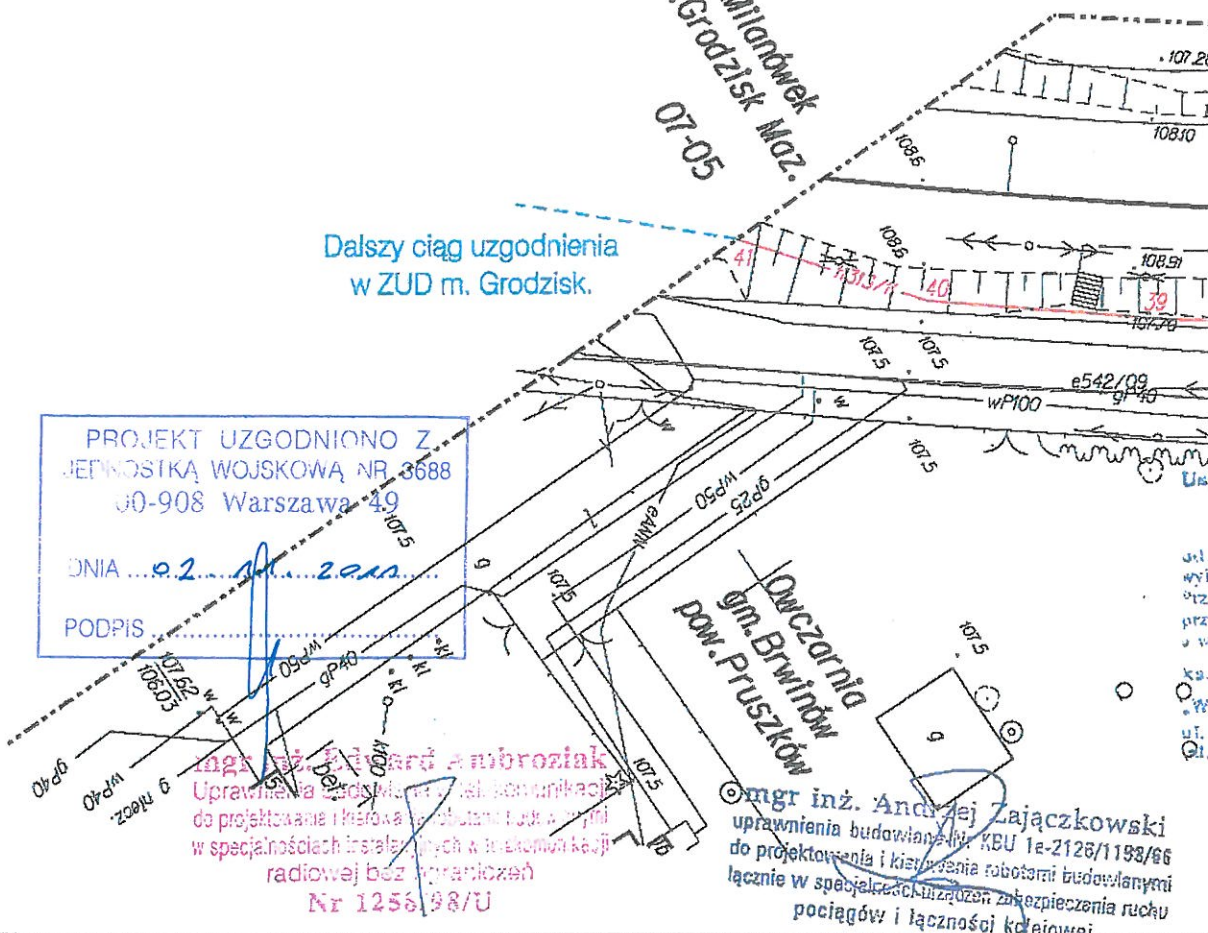


STAROSTWA POWIATOWE W PRUSZKOWIE  
 ZESPÓŁ UZGADNIANIA DOKUMENTACJI  
 PROJEKTOWEJ SIECI UZBROJENIA TERENU  
 05-800 Pruszków, ul. Drzymały 30  
 Załącznik do opinii  
 Z.U.D. 1323/2011

m. Milanówek  
 pow. Grodzisk Maz.  
 07-05

Dalszy ciąg uzgodnienia  
 w ZUD m. Grodzisk.

PROJEKT UZGODNIONO Z  
 JEKINOSTKĄ WOJSKOWĄ NR 3688  
 00-908 Warszawa 49  
 DNIA 02.06.2011  
 PODPIS



mgr inż. Edward Ambroziak  
 Uprawnienia budowlane w zakresie komunikacji  
 do projektowania i kierowania robotami budowlanymi  
 w specjalnościach instalacyjnych w inżynierii kabli  
 radiowej bez ograniczeń  
 Nr 1256/98/U

mgr inż. Andrzej Zajęczkowski  
 uprawnienia budowlane w zakresie  
 do projektowania i kierowania robotami budowlanymi  
 łącznie w specjalnościach urządzeń zabezpieczenia ruchu  
 pociągów i łączności kolejowej.

**MAPA SYTUACYJNO - WYSOKOŚCIOWA  
 W SKALI 1:500  
 DLA CELÓW PROJEKTOWYCH**  
 Terenu położonego w woj. mazowieckim,  
 Owczarnia, gm. Brwinów, pow. Pruszków  
 TRASA WKD

ARK. 13

Niniejszą mapę do projektu wykonano na  
 zaskanowanej mapy zasadniczej w ska  
 zaskanowanej dn. maj 2011 r.  
 Zamówienie na wykonanie skanów nr

Mapę niniejszą wykonano w  
 "WAPDECO" PRZEDSIĘBIORSTWO USŁUG  
 CONSULTINGOWYCH Sp. J. A. Dziubak i Spółka  
 ul. Batorego 39, 02-591 Warszawa

"WAPDECO"  
 PRZEDSIĘBIORSTWO  
 USŁUG CONSULTINGOWYCH Sp. J.  
 A. Dziubak i Spółka  
 ul. Batorego 39, 02-591 Warszawa  
 tel./fax 22 825 86 93 NIP 521-032-82-87

Podświadczam zgodność treści mapy do  
 z treścią mapy zasadniczej  
 zaktualizowanej dn. maj 2011 r.  
 na podstawie dokumentacji przyjętej do  
 pod nr

DER 042-254/2011

Kier. Robót  
 podpis/data

GEODETA UPRAWNIONY  
 mgr inż. Andrzej Dziubak  
 Upr. MGPIB Nr 11575  
 20.06.2011r.

GEODETA UPRA  
 mgr inż. Andrzej  
 Upr. MGPIB Nr  
 Podpis wykr