Usytuowanie stałego ~~prowizorycznego~~ przewodów
wg legendy na odcinku
od 1 do 43
wykreślono do realizacji w rej. ośrodku dokumentacji.
Przed rozpoczęciem robót należy wystąpić do
przedsiębiorstwa wykonawstwa geodezyjnego
o wyznaczenie trasy przewodu w terenie
ks. rob. ....
„WAPDECO" Warszawa, dnia kwiecień 2011
ul. Batorego 39
tel. 25 86 93
KIEROWNIK ROBOTY

Wyplot komputerowy niniejszej mapy jest zgodny
z wtórnikiem nr 042-647/11 wydanym przez Ośrodek
Dokumentacji Geodezyjnej i Kartograficznej w ramach roboty
ks. rob. .... Nr DER 042-254/11
podpisanego przez Insp. ....
Wyplot jest zgodny z z.m.m. i terenem na dzień kwiecień 2011

GEODETA UPRAWNIONY
mgr inż. Andrzej Dziubak
Upr. MGPiB Nr 11575

"WAPDECO"
PRZEDSIĘBIORSTWO
USŁUG CONSULTINGOWYCH Sp.j.
A. Dziubak i Spółka
ul. Batorego 39, 02-591 Warszawa
tel./fax 22 825 86 93 NIP 521-032-82-87

STAROSTWO POWIATOWE W PRUSZKOWIE
ZESPÓŁ UZGADNIANIA DOKUMENTACJI
PROJEKTOWEJ SIECI UZBROJENIA TERENU
05-800 Pruszków, ul. Drzymały 30
Załącznik do opinii
Z.U.D. 1313/2011

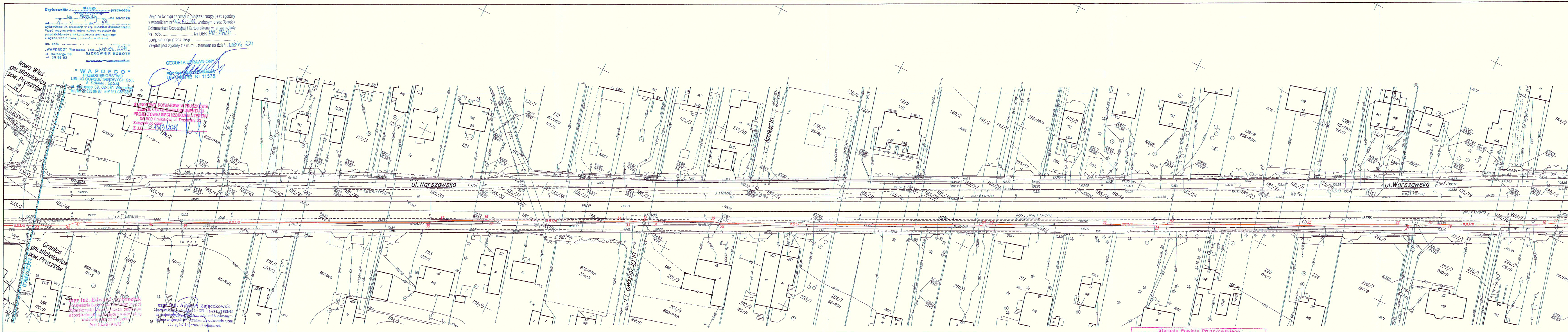
Nowa Wieś
gm. Michałowice
pow. Pruszków
Granica
gm. Michałowice
pow. Pruszków
ul. Warszawska
ul. Wendy
ul. Orzechowa
PKP
200/B
110/2
258/RIVb
186
120/B
171/S
60/RIVb
191/1
193
194/1
196/5
201/3
201/4
202/2
203/1
204/1
210/1
211
220
224
226/1
227/1
228/1
117/3
121/2
123
131/2
135/3
135/10
136/7
136/8
140/2
141/2
142/2
145/2
152/1
164/2
1065
1080
1224
1225

mgr inż. Edward Ambroziak
Uprawnienia budowlane w telekomunikacji
do projektowania i kierowania robotami budowlanymi
w specjalnościach instalacyjnych w telekomunikacji
radiowej bez ograniczeń
Nr 1258/98/U

mgr inż. Andrzej Zajączkowski
uprawnienia budowlane Nr KBU 1a-2426/1183/66
do projektowania i kierowania robotami budowlanymi
łącznie w specjalności urządzeń zabezpieczania ruchu
pociągów i łączności kolejowej.

MAPA SYTUACYJNO - WYSOKOŚCIOWA
W SKALI 1:500
DLA CELÓW PROJEKTOWYCH

Terenu położonego w woj. mazowieckim.
Komorów Osiedle/Granica, gm. Michałowice, pow. Pruszków
TRASA WKD

ARK. 8

Mapę niniejszą wykonano w
"WAPDECO" PRZEDSIĘBIORSTWO USŁUG
CONSULTINGOWYCH Sp. j. A. Dziubak i Spółka
ul. Batorego 39, 02-591 Warszawa

DER 042-254/2011

Kier. Robót
podpis/data

GEODETA UPRAWNIONY
mgr inż. Andrzej Dziubak
Upr. MGPiB Nr 11575
20.06.2011r.

"WAPDECO"
PRZEDSIĘBIORSTWO
USŁUG CONSULTINGOWYCH Sp.j.
A. Dziubak i Spółka
ul. Batorego 39, 02-591 Warszawa
tel./fax 22 825 86 93 NIP 521-032-82-87

Niniejszą mapę do projektu wykonano na podstawie
zeskanowanej mapy zasadniczej w skali 1: 500, 1000
zeskanowanej dn. maj 2011 r.
Zamówienie na wykonanie skanów nr
....

Poświadczam zgodność treści mapy do projektu
z treścią mapy zasadniczej
zaktualizowanej dn. maj 2011 r.
na podstawie dokumentacji przyjętej do pzgik
pod nr ....

GEODETA UPRAWNIONY
mgr inż. Andrzej Dziubak
Upr. MGPiB Nr 11575
Podpis wykonawcy

Ośrodek Dokumentacji Geodezyjnej i Kartograficznej zaświadcza
o dopełnieniu przez wykonawcę prac geodezyjnych obowiązku
wynikającego z art.12 ustawy PGIK z 17.05.1989r.

Wykaz oznaczeń stosowanych
przy urządzeniach podziemnych:

— osie przewodów u.p. istniejących
- - osie przewodów u.p. projektowanych
═ krawędzie przewodów u.p. istniejących o średnicy ponad 75 cm
= = krawędzie przewodów u.p. projektowanych o średnicy ponad 75 cm
Rz przewody nadziemne
Rn przewody naziemne

Oznaczenie sposobu zainwentaryzowania
A aparatura wykrywająca
B na podstawie danych branżowych
P pomiarem bezpośrednim

Oznaczenie rodzaju sieci oraz armatury
w wodociągowej
k kanalizacyjnej
g gazowej
c cieplnej
t telefonicznej
e elektroenergetycznej
et trakcyjnej

Zestawienie sekcji:

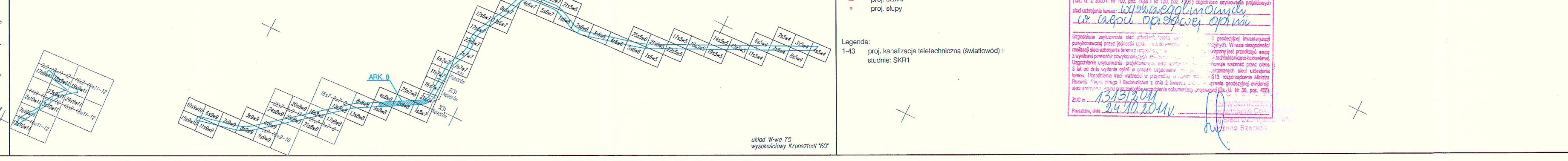
ARK. 8
10s9w10
15s9w10
6s9w9
11s9w9
7s9w9
3s9w9
8s9w9
4s9w9
9s9w9
24s8w9
25s8w9
20s8w9
21s8w8
16s8w8
12s8w8
17s8w8
13s8w8
8s8w8
9s8w8
4s8w8
5s8w8
25s7w8
1s8w7
21s7w7
16s7w7
11s7w7
6s7w7
7s7w7
2s7w7
22s6w7
17s6w7
12s6w7
13s6w7
8s6w7
3s6w7
4s6w7
24s5w7
25s5w7
5s6w7
21s5w6
1s6w6
2s6w6
3s6w6
4s6w6
25s5w6
5s6w6
21s5w5
1s6w5
17s5w5
22s5w5
18s5w5
19s5w5
14s5w5
15s5w5
6s5w4
11s5w4
7s5w4
2s5w4
3s5w4
8s5w4
4s5w4
1(3) Komorów
2(3) Komorów
3(3) Komorów

układ W-wa 75
wysokościowy Kronsztadt "60"

Oznaczenia:
▯ ▯ ▫ proj. studnie - SKR1, SKR2, SKO1p
▭ proj. szafki
○ proj. słupy

Legenda:
1-43 proj. kanalizacja teletechniczna (światłowód) + studnie: SKR1

Starosta Powiatu Pruszkowskiego
Zespołu Uzgadniania Dokumentacji Projektowej Sieci Uzbrojenia Terenu
05-800 Pruszków, ul. Drzymały 30
Na podstawie art. 28 ust. 1 ustawy z dnia 17 maja 1989 r. - Prawo geodezyjne i kartograficzne (Dz. U. z 2000 r. Nr 100, poz. 1086 i Nr 120, poz. 1268) uzgodniono usytuowanie projektowych sieci uzbrojenia terenu: wyszczególnionych w części opisowej opinii
Uzgodnione usytuowanie sieci uzbrojenia terenu [illegible] i geodezyjnej inwentaryzacji powykonawczej przez jednostki uprawnione do wykonywania prac geodezyjnych. W razie niezgodności realizacji sieci uzbrojenia terenu z uzgodnieniem [illegible] zobowiązany jest przedłożyć mapę z wynikami pomiarów powykonawczych [illegible] architektoniczno-budowlanej. Uzgodnienie usytuowania projektowanych sieci uzbrojenia terenu zachowuje ważność przez okres 3 lat od dnia wydania opinii w sprawie uzgadniania [illegible] projektowanych sieci uzbrojenia terenu. Uzgodnienie traci ważność w przypadku, o którym mowa w §13 rozporządzenia Ministra Rozwoju Regionalnego i Budownictwa z dnia 2 kwietnia 2001 r. w sprawie geodezyjnej ewidencji sieci uzbrojenia terenu oraz zespołów uzgadniania dokumentacji projektowej (Dz. U. Nr 38, poz. 455).
ZUD nr 1313/2011
Pruszków, dnia 24.10.2011 r.

Przewodniczący
Zespołu Uzgadniania Dokumentacji
Projektowej Sieci Uzbrojenia Terenu
[illegible] Szereda

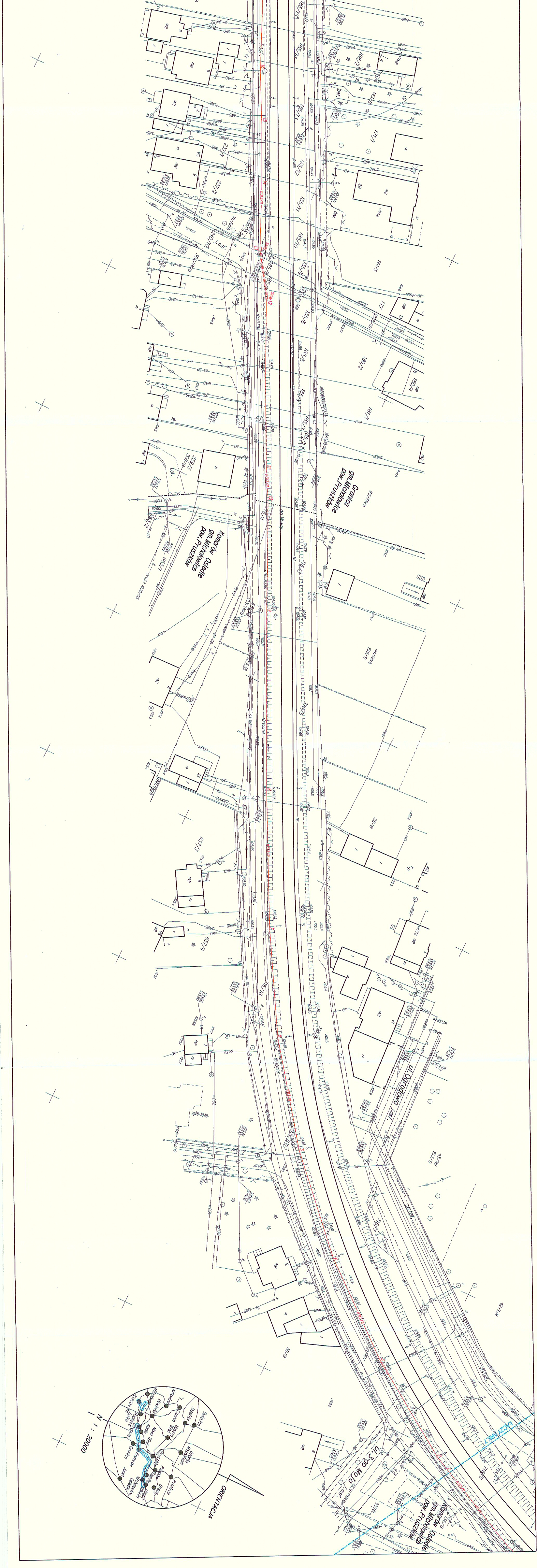
Granica
gm. Michałowice
pow. Pruszków
Komorów Osiedle
gm. Michałowice
pow. Pruszków
do W-wy
ul. Ogrodowa
ul. 3-go Maja
Komorów Osiedle
gm. Michałowice
pow. Pruszków
ŁĄCZY ARK. 7
ORIENTACJA
N 1 : 20000
Milanówek
Owczarnia
Brwinów
Kotowice
Podkowa Leśna
Czubin
Józefów
Otrębusy
Kanie
Nowa Wieś
Moszna Wieś
Święcice
Granica
Komorów
Pruszków
Ożarów Mazowiecki
Pęcice
Reguły
Michałowice Osiedle
Opacz
Ursus
Janki
Bronisze
Piastów