

**"WAPDECO"**  
 PRZEDSIĘBIORSTWO USŁUG  
 CONSULTINGOWYCH Sp. J.  
 ul. Batorego 39, 02-591 Warszawa  
 tel./fax 22 825 86 93 NIP 521-032-82-87

Przebieg linii kablowych i napowietrznych w terenie zamkniętym PKP.

Wypłot komputerowy niniejszej mapy jest zgodny z wórnikiem nr 102/11, wydanym przez Ośrodek Dokumentacji Geodezyjnej i Kartograficznej w ramach roboty ks. rob. 7639/11, Nr DER 20-87/11 z 20.10.11, podpisanego przez Insp. A. Konoopa, 20.05.11. Wypłot jest zgodny z z.m.m. i terenem na dzień 20.05.11.

**mgr inż. Andrzej Dziubak**  
 Upr. MGPIB Nr 11575

**"WAPDECO"**  
 PRZEDSIĘBIORSTWO USŁUG  
 CONSULTINGOWYCH Sp. J.  
 ul. Batorego 39, 02-591 Warszawa  
 tel./fax 22 825 86 93 NIP 521-032-82-87

Wypłot komputerowy niniejszej mapy jest zgodny z wórnikiem nr 102/11, wydanym przez Ośrodek Dokumentacji Geodezyjnej i Kartograficznej w ramach roboty ks. rob. 7639/11, Nr DER 20-87/11 z 20.10.11, podpisanego przez Insp. A. Konoopa, 20.05.11. Wypłot jest zgodny z z.m.m. i terenem na dzień 20.05.11.

**mgr inż. Andrzej Dziubak**  
 Upr. MGPIB Nr 11575

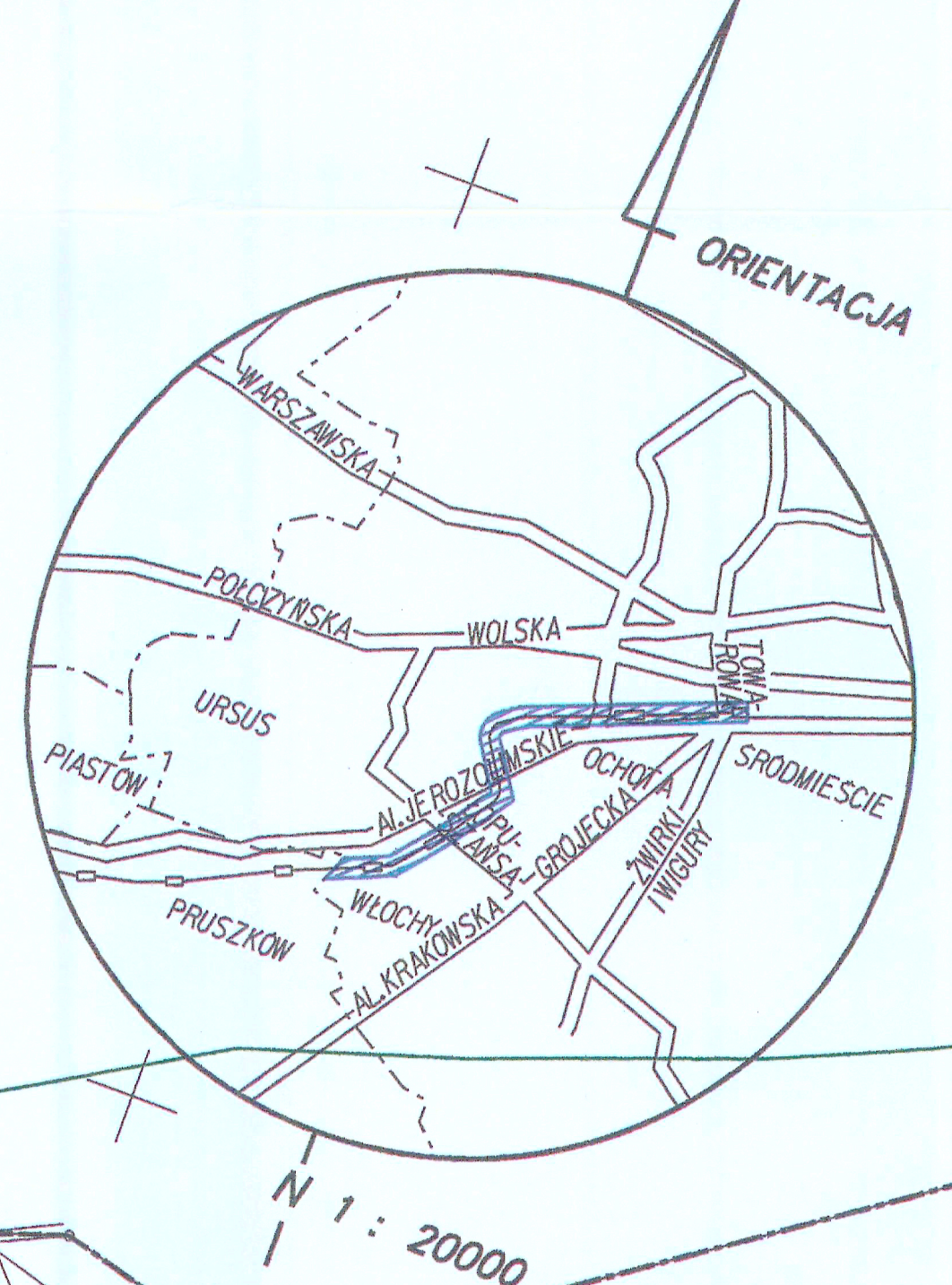
**mgr inż. Edward Broziak**  
 Uprawnienia budowlane z zakresu telekomunikacji do projektowania i kierowania robotami budowlanymi w specjalnościach instalacyjnych w telekomunikacji radiowej bez ograniczeń  
 Nr 1258/98/U

**mgr inż. Andrzej Zajackowski**  
 Uprawnienia budowlane z zakresu telekomunikacji do projektowania i kierowania robotami budowlanymi w specjalnościach instalacyjnych w telekomunikacji radiowej bez ograniczeń

Korekty  
 i korekta trasy ściekownodu na odc. 14.  
 28.08.2011. Zamobraniz A.

**UWAGA:**  
 Kolorem zielonym zaznaczono trasę, która podlega uzgodnieniu w ZUD PKP na terenie zamkniętym.

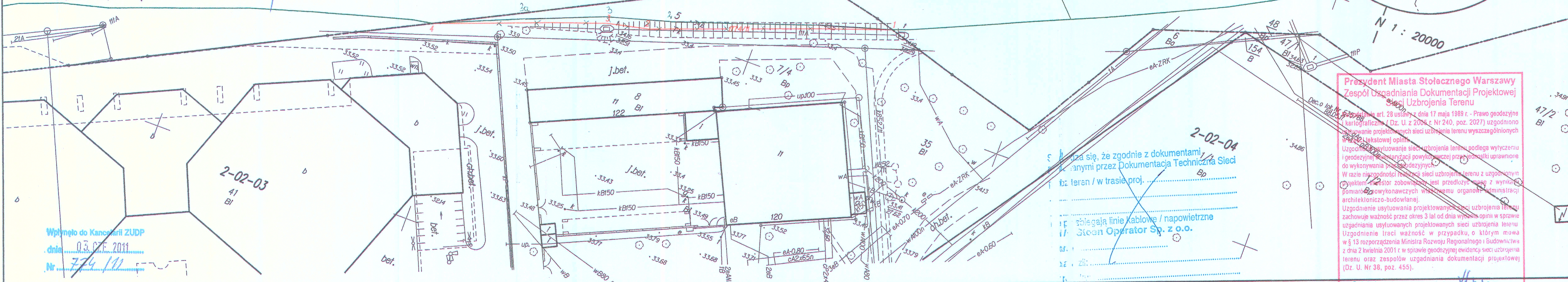
Stwierdza się, że zgodnie z dokumentami posiadanymi przez Dokumentacja Techniczna Sieci przez teren / w trasie proj. kabla i linie kablowe / napowietrzne RWE Stoen Operator Sp. z o.o. w dniu: 2.08.2011  
 Sprawdził: Marek Kuch  
 Nr rejestru: 418411



TEREN ZAMKNIĘTY PKP

TEREN ZAMKNIĘTY PKP

TEREN ZAMKNIĘTY PKP



Wpłynęło do Kancelarii ZUDP  
 dnia: 03.07.2011  
 Nr: 774/11

Stwierdza się, że zgodnie z dokumentami posiadanymi przez Dokumentacja Techniczna Sieci przez teren / w trasie proj. kabla i linie kablowe / napowietrzne RWE Stoen Operator Sp. z o.o.

**Prezydent Miasta Stołecznego Warszawy**  
 Zespół Uzgodniania Dokumentacji Projektowej Sieci Uzbrojenia Terenu

Uzgodnienie usytuowania sieci uzbrojenia terenu podlega wyczerpaniu i geodezyjnej rekwalifikacji powyższej przez jednostki uprawnione do wykonywania prac geodezyjnych.

W razie niezgodności realizacji sieci uzbrojenia terenu z uzgodnionym projektem inwestor zobowiązany jest przedłożyć mapę z wynikami pomiarów wykonanych przez właściwy organ administracji architektoniczno-budowlanej.

Uzgodnienie usytuowania projektowanych sieci uzbrojenia terenu zachowuje ważność przez okres 3 lat od dnia wydania opinii w sprawie uzgodnienia projektowanych sieci uzbrojenia terenu.

Uzgodnienie traci ważność w przypadku, o którym mowa w § 13 rozporządzenia Ministra Rozwoju Regionalnego i Budownictwa z dnia 2 kwietnia 2001 r. w sprawie geodezyjnej ewidencji sieci uzbrojenia terenu oraz zespołów uzgodniania dokumentacji projektowej (Dz. U. Nr 38, poz. 455).

Warszawa, dn. 2011-07-04

**MAPA SYTUACYJNO - WYSOKOŚCIOWA**  
 W SKALI 1:500  
 DLA CELÓW PROJEKTOWYCH

Terenu położonego w woj. mazowieckim, m. st. Warszawa

dzielnica Śródmieście, Ochota, Włochy; TRASA WKD ARK.3

Mapę niniejszą wykonano w "WAPDECO" PRZEDSIĘBIORSTWO USŁUG CONSULTINGOWYCH Sp. J. A. Dziubak i Spółka ul. Batorego 39, 02-591 Warszawa Ks.rob. 7639/11 DER20-87/11, 21-210/11

**"WAPDECO"**  
 PRZEDSIĘBIORSTWO USŁUG CONSULTINGOWYCH Sp. J. A. Dziubak i Spółka ul. Batorego 39, 02-591 Warszawa tel./fax 22 825 86 93 NIP 521-032-82-87

Nie wyklucza się istnienia w terenie innych, nie wykazanych na niniejszej mapie urządzeń podziemnych, które nie były zgłoszone do Inwentaryzacji lub o których brak informacji w Instytucjach branżowych.

**mgr inż. Andrzej Dziubak**  
 Upr. MGPIB Nr 11575

Podpis wykonawcy

09.05.2011r.

Niniejszą mapę do projektu wykonano na podstawie zeskanowanej mapy zasadniczej w skali 1:500... zeskanowanej dn. kwiecień 2011 r.

Zamówienie na wykonanie skanów nr 179/11

Poświadczam zgodność treści mapy do projektu z treścią mapy zasadniczej zaktualizowanej dn. kwiecień 2011 r.

na podstawie dokumentacji przyjętej do pzgik pod nr 20316-102/11

**mgr inż. Andrzej Dziubak**  
 Upr. MGPIB Nr 11575

Podpis wykonawcy

**PREZYDENT MIASTA STOŁECZNEGO WARSZAWY**  
 Ośrodek Dokumentacji Geodezyjnej i Kartograficznej, zaświadcza o dopełnieniu przez wykonawcę prac geodezyjnych obowiązku wynikającego z art.12 ustawy PGIK z 17.05.1989r. Dz.U.z 2005r. Nr 240, poz.2027.

Z up. PREZYDENTA Miasta Stołecznego Warszawy  
 Anna Konoopa  
 Podinspektor w Biurze Geodezji i Katastru

16.05.2011r.

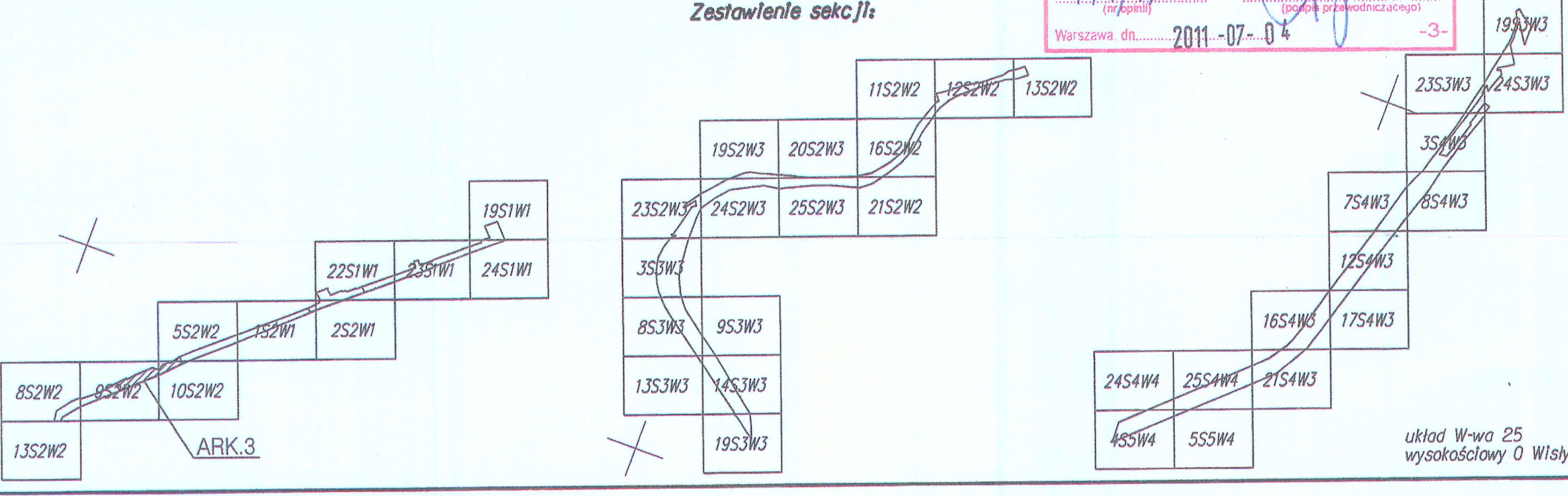
Wykaz oznaczeń stosowanych przy urządzeniach podziemnych:

- osie przewodów u.p.istniejących
- - osie przewodów u.p.projektowanych
- krawędzie przewodów u.p.istniejących o średnicy ponad 75 cm
- krawędzie przewodów u.p.projektowanych o średnicy ponad 75 cm

Rz przewody nadziemne  
 Rn przewody naziemne

Oznaczenie sposobu zalimetryzowania  
 A aparatura wykrywająca  
 B na podstawie danych branżowych  
 P pomiarem bezpośrednim

Oznaczenie rodzaju sieci oraz armatury w wodociągowej  
 k kanalizacyjnej  
 g gazowej  
 c ciepłej  
 t telefonicznej  
 e elektroenergetycznej  
 et trakcyjnej



układ W-wa 25 wysokościowy O Wlisy