

2a
BUSY WYKONKALIZACJI
RESTALICJI
W16-15-02-73-20p
18 m
Line rozbieżna
torowisko
F.W. WOJEWODY MAZOWIECKIEG
Piotr Sobucki
Zastępca Dyrektora
Wydziału Infrastruktury i Środowiska
35,4

21 CZE 2011
Młoda Łazurek
Młodszy Referent
w Biurze Geodezji i Katastru
PK.P. 19531.
Warszawa, dnia 21.07.2011 r.
St. Walszary

Linia nr 313/123
mi. Wola i Czyste

PN 44 48/02

2-0-0-0-1

dz nr 2

tmP1

tmP1

tmP1

tmP2

tmP2

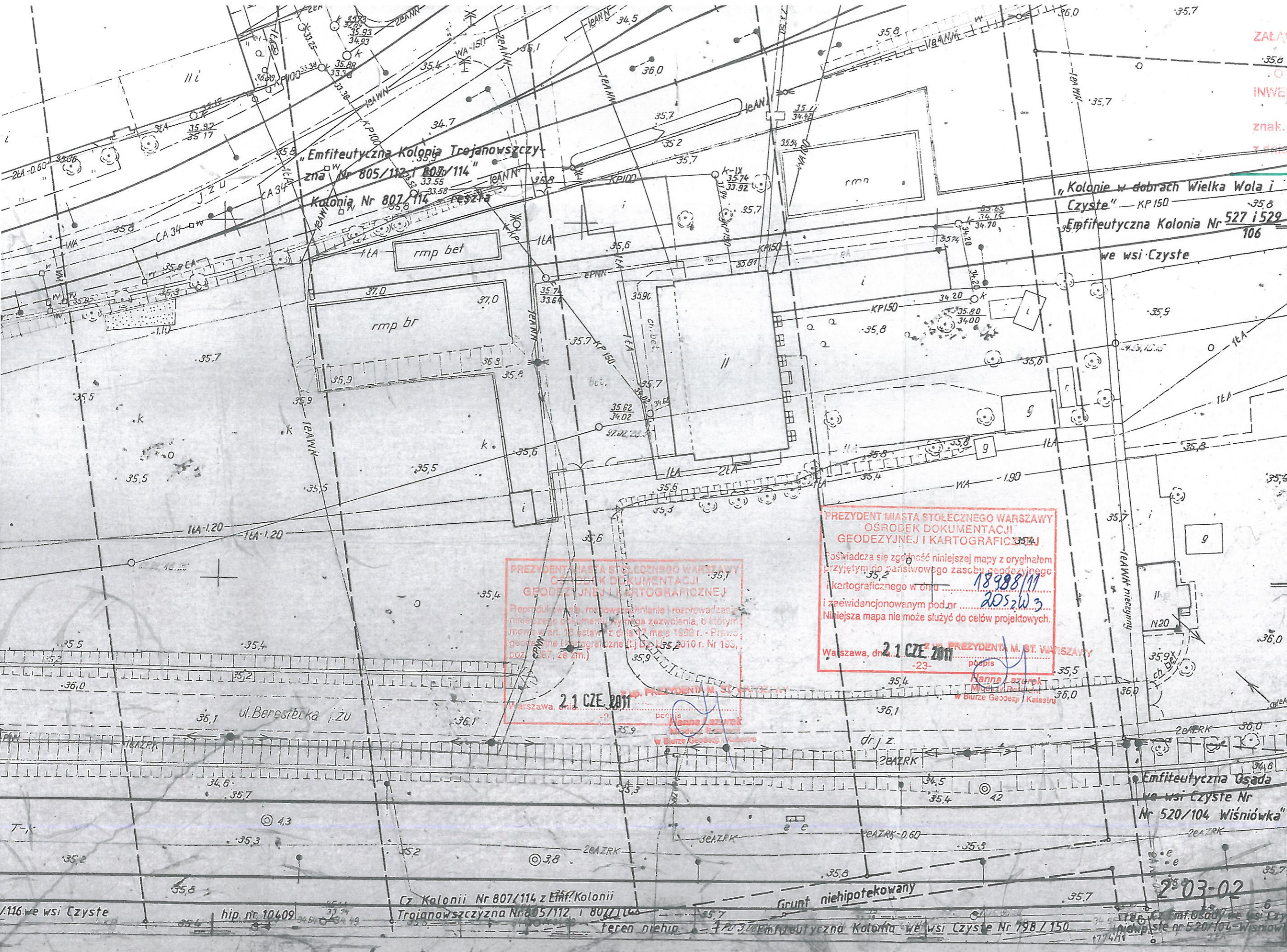
1776/11

33,0

ZALĄCZNIK 26
DO DECYZJI
O USTALENIU LOKALIZACJI
INWESTYCYJNEJ CELU PUBLICZNEGO

znak. WIS-P.74.6-1.73.20.M.1
18.Mi. 26.Mi.
linie rozgraniczające
teren inwestycji

z up. WOJEWODY MAZOWIE
Piotr Sobucki
Zastępca Dyrektora
Wydziału Infrastruktury i Środ.



PREZYDENT MIASTA STOŁECZNEGO WARSZAWY
OSRODEK DOKUMENTACJI
GEODEZYJNEJ I KARTOGRAFICZNEJ
Reprodukcja, rozprowadzanie i rozprowadzanie
niniejszego dokumentu wymaga zezwolenia, o którym
mowa w art. 13 ustawy z dnia 17 maja 1990 r. - Prawo
geodezyjne i kartograficzne (t.j. Dz. U. z 2010 r. Nr 193,
poz. 887, ze zm.)
Warszawa, dnia 21 CZE 2011
pocpis
Hanna Łazarek
Marszałek Biurowca
w Biurze Geodezji i Katastru

PREZYDENT MIASTA STOŁECZNEGO WARSZAWY
OSRODEK DOKUMENTACJI
GEODEZYJNEJ I KARTOGRAFICZNEJ
Poświadczam zgodność niniejszej mapy z oryginałem
przyjętym do państwowego zasobu geodezyjnego
i kartograficznego w dniu 18.08.11
i zewidencjonowanym pod nr 2052W.3
Niniejsza mapa nie może służyć do celów projektowych.
Warszawa, dnia 21 CZE 2011
pocpis
Hanna Łazarek
Marszałek Biurowca
w Biurze Geodezji i Katastru

2303-02

1:500

2802 280
27.08.09.9.9

8.03.1946
8.03
Sr. 145 44

"Kolonie w dobrach Wielka Wola i Czyste"
Emfiteutyeczna Kolonia we wsi Czyste 802/119

"Emfiteutyeczna Osada
we wsi Czyste Nr 810/117"

"Kolonie Nr 800/118 Czyste"

obr. 6-14-03
dz. 22/1

2-03-01

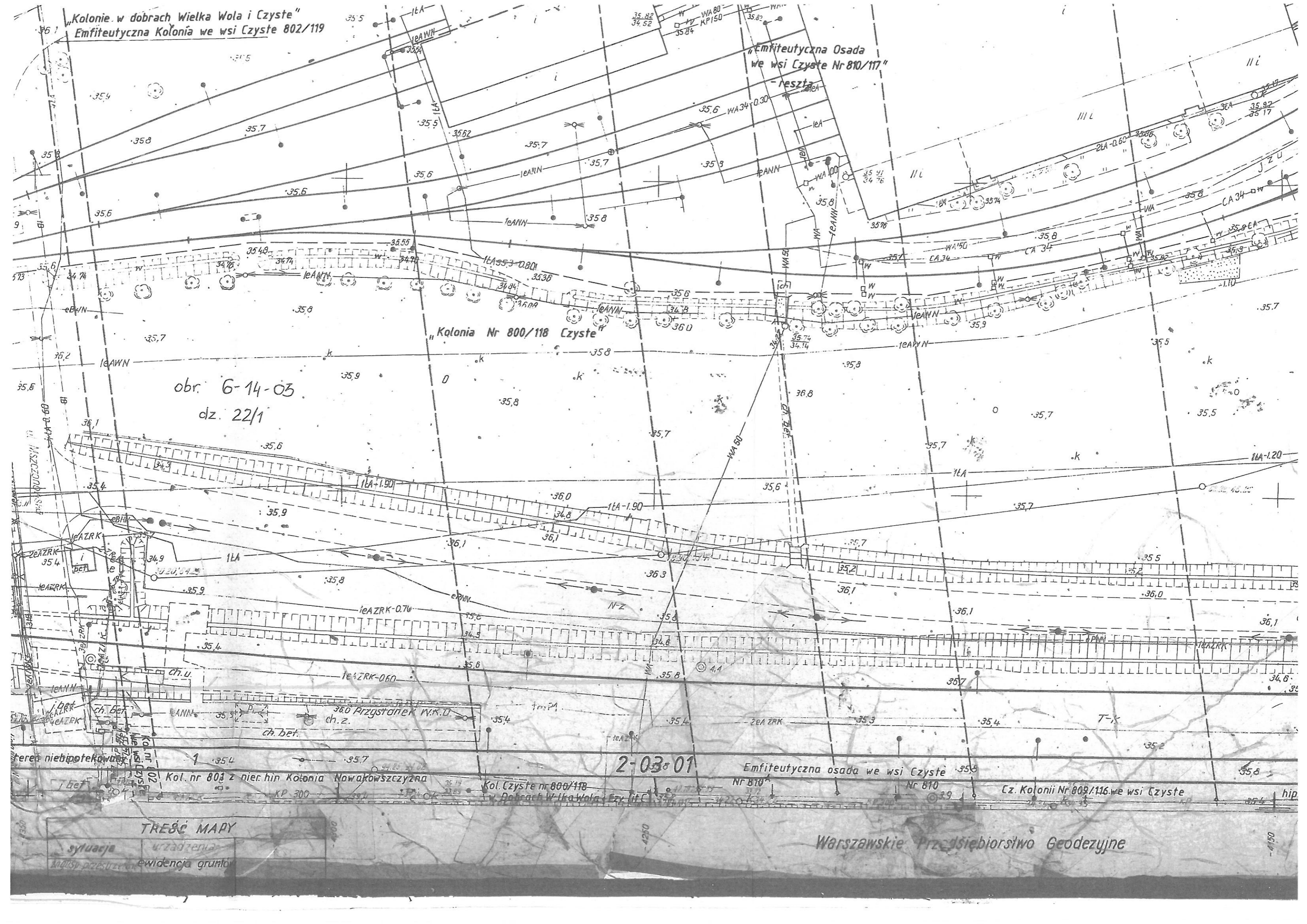
Emfiteutyeczna osada we wsi Czyste
Nr 810

Cz. Kolonii Nr 800/116 we wsi Czyste

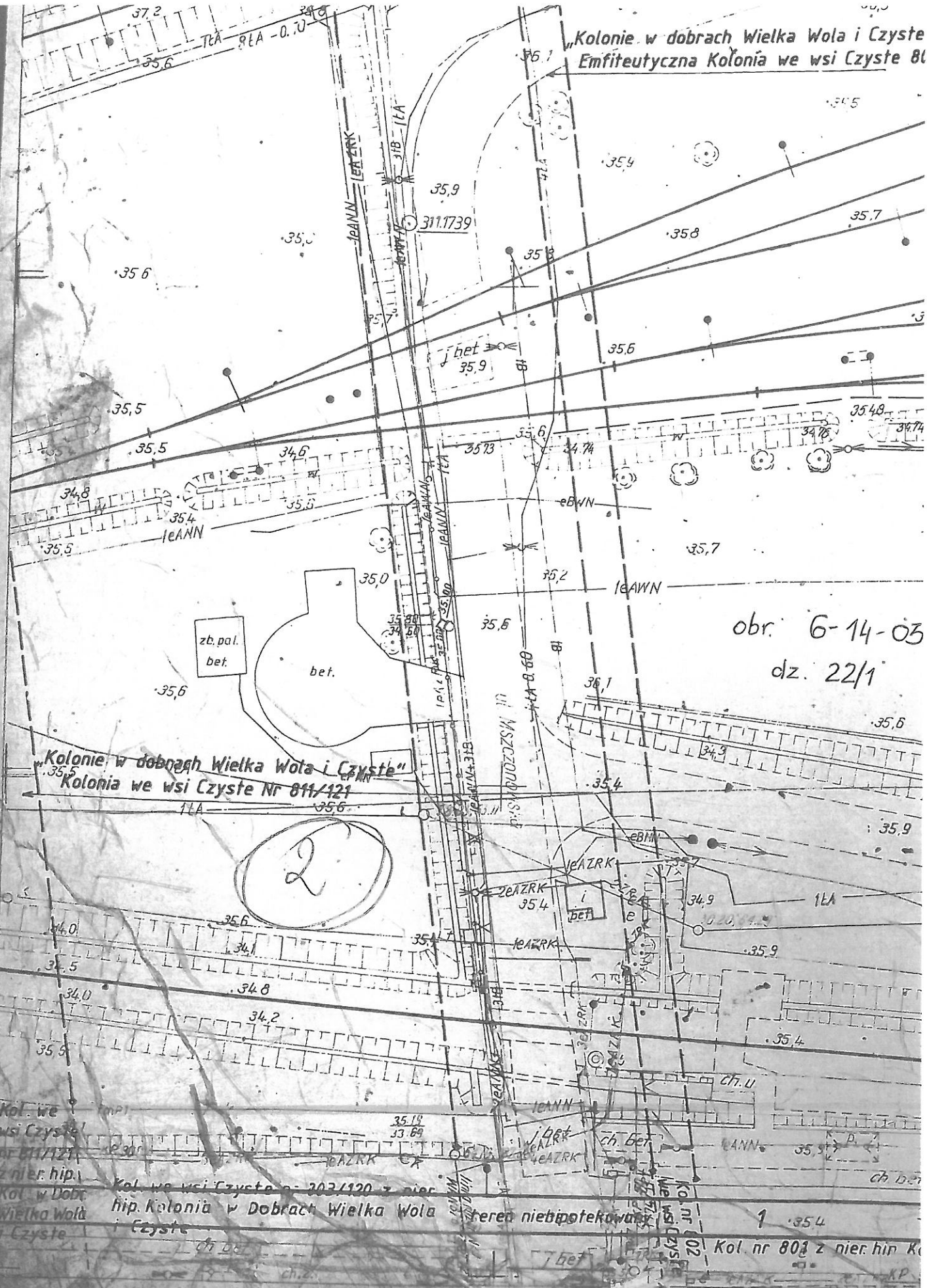
TREŚĆ MAPY

sytuacja
urządzenia
ewidencja gruntów

Warszawskie Przedsiębiorstwo Geodezyjne



Kolonie w dobrach Wielka Wola i Czyste
Emfiteutyeczna Kolonia we wsi Czyste 80



obr. 6-14-03
dz. 22/1

Kolonie w dobrach Wielka Wola i Czyste
Kolonia we wsi Czyste Nr 811/121

2

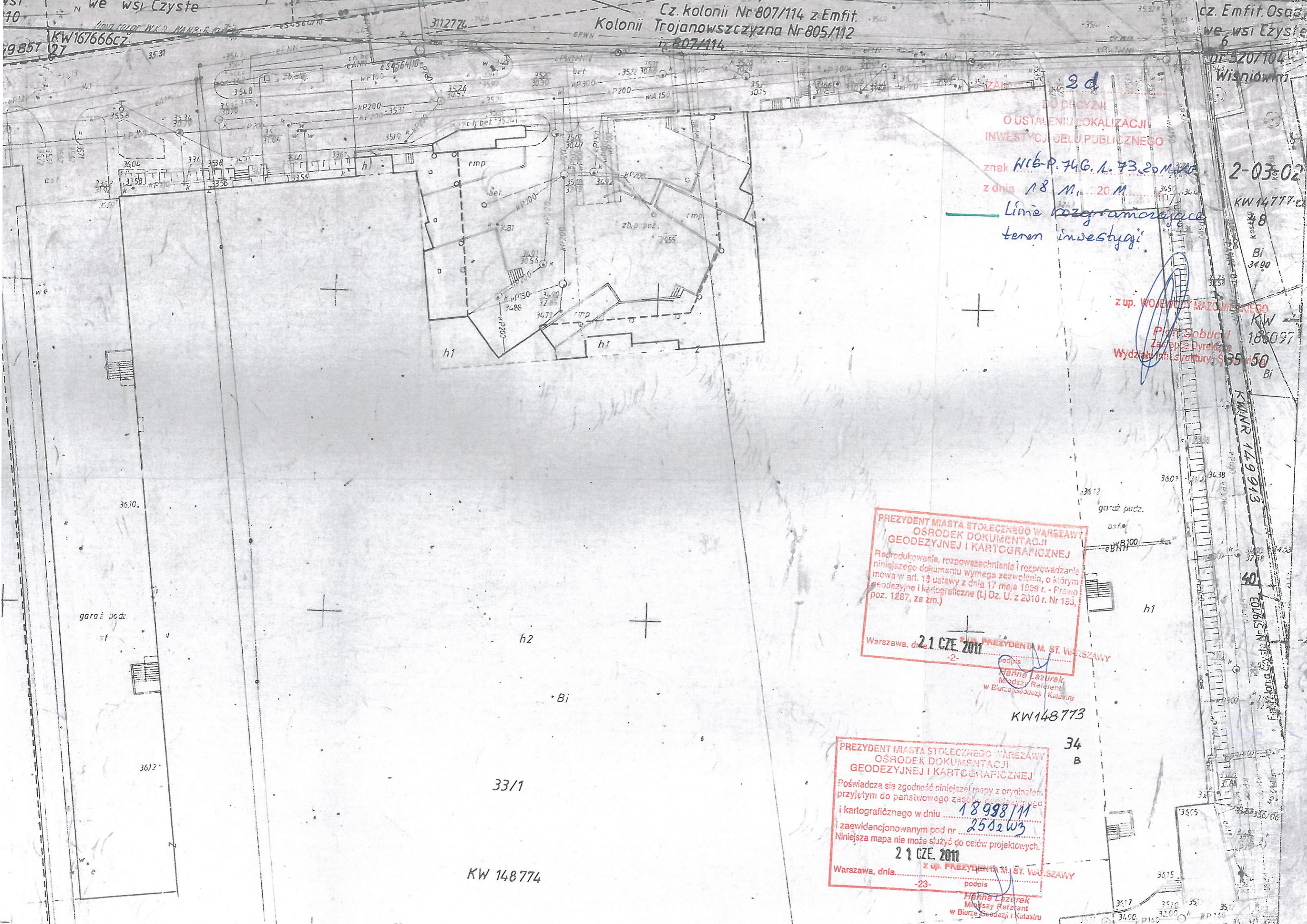
Kol. we wsi Czyste nr 811/121 z nier. hip. Kol. w Dobr. Wielka Wola i Czyste

Kol. we wsi Czyste nr 203/120 z nier. hip. Kolonia w Dobrach Wielka Wola i Czyste

Kol. nr 803 z nier. hip. Kol.

20202182 W3

| | |
|--------------|--------------------|
| TREŚĆ MAPY | |
| sytuacja | urządzenia |
| inwestycyjna | ewidencja gruntowa |



DO DECYZJI
O USTALENIU LOKALIZACJI
INWESTYCJI CELU PUBLICZNEGO

znak N16-P.746.A.73.20M.114
z dnia 18 M. 20 M.
Linie rozgraniczające
teren inwestycji

z up. WOJEWODY MAZOWIECKIEGO
Prof. Sobuciel
Zastępca Dyrektora
Wydziału Infrastruktury i S-35 w/50
Bi

PREZYDENT MIASTA STOLECZNEGO WARSZAWY
OSRODEK DOKUMENTACJI
GEODEZYJNEJ I KARTOGRAFICZNEJ
Redukowanie, rozpowszechnianie i rozprowadzanie
niniejszego dokumentu wymaga zezwolenia, o którym
mowa w art. 19 ustawy z dnia 17 maja 1999 r. - Prawo
geodezyjne i kartograficzne (t.j. Dz. U. z 2010 r. Nr 183,
poz. 1287, ze zm.)
Warszawa, dnia 21 CZE 2011
-2-
PREZYDENTA M. ST. WARSZAWY
podpis
Hanna Łazurek
Młodszy Referent
w Biurze Geodezji i Katastru

KW148773

PREZYDENT MIASTA STOLECZNEGO WARSZAWY
OSRODEK DOKUMENTACJI
GEODEZYJNEJ I KARTOGRAFICZNEJ
Poświadczam zgodność niniejszej mapy z oryginałem
przyjętym do państwowego zasobu geodezyjnego
i kartograficznego w dniu 18 09 2011
i zaewidencjonowanym pod nr 2502 W3
Niniejsza mapa nie może służyć do celów projektowych.
21 CZE 2011
Warszawa, dnia 21 CZE 2011
-23-
PREZYDENTA M. ST. WARSZAWY
podpis
Hanna Łazurek
Młodszy Referent
w Biurze Geodezji i Katastru

KW 148774

2-03-02

KW 147772

38

Bi

3490

KW 186097

35 w/50

Bi

KW 149913

40

Bi

3490

KW 148773

34

B

3490

KW 148773

34

B

3490

KW 148773

34

B

3490

KW 148773

34

B

3490

KW 148773

34

B

3490

Kolonia we wsi Czyste
Nr 803/120 z nier. hip. Kolonie
w Dobrach Wielka Wola
i Czyste

Kolonia Nr 801 z nier. hip.
Kolonia Nowakowszczyzna

(rej. hip. w-3696)
Kolonia Czyste Nr 800/118

Emfiteutyczna
Osada we wsi
Czyste Nr 810A

Emfiteutyczna
Osada we wsi
Czyste Nr 810

cz. kolonii
we wsi

KW 173771

KW 167666 cz.

KW 158 666

KW NR 148 846

KW 149 856

KW 149 857

KW 167666 cz.

KW 162 359

KW 706
dz. 817-cz.

KW 184 755

gc. a z po 12.

Bp
29/4

30/4

12
B

17
B

Emfit. Kolonia Wielka Wola
i Czyste Nr 816 / 146 dz 2
(Ar 844)

KW 153 539

Bp
29/5

KW 157 887

30/5

2-03-01

